

ภาพรวมความเสียหายเนื่องจากอุทกภัย กรมทางหลวงชนบท

ช่วงวันที่ 16 กรกฎาคม - 8 สิงหาคม 2558

(ข้อมูล ณ วันที่ 8 สิงหาคม 2558)

พื้นที่ประสบอุทกภัย 8 จังหวัด

ที่	จังหวัด	จำนวน (สายทาง)	รหัสสายทาง	ผ่านได้ (สายทาง)	ผ่านไม่ได้ (สายทาง)	หมายเหตุ
1	เชียงราย					
	1.1 เกิดขึ้นใหม่	1	ชร.5032	1	-	
	1.2 น้ำลตเข้าสู่ภาวะปกติ	2	ชร.1003, 4052	2	-	
2	แม่ฮ่องสอน					
	2.1 เกิดขึ้นใหม่	1	มส.3005	1	-	
	2.2 น้ำลตเข้าสู่ภาวะปกติ	3	มส.3004, มส.4006, 3017	3	-	
3	นครพนม					
	3.1 มีน้ำท่วมขัง	2	<u>นพ.4058, 3042</u>	-	2	น้ำท่วมสูง 160 - 250 ซม.
4	นครราชสีมา					
	4.1 น้ำลตเข้าสู่ภาวะปกติ	2	นม.2039, 3036	2	-	
5	บึงกาฬ					
	5.1 มีน้ำท่วมขัง	1	บก.4001	1	-	น้ำท่วมสูง 10 ซม.
	5.2 น้ำลตเข้าสู่ภาวะปกติ	3	บก.3004, 3006, 3013	3	-	
6	หนองคาย					
	6.1 มีน้ำท่วมขัง	1	<u>นค.3019</u>	-	1	น้ำท่วมสูง 50 - 150 ซม.
7	ตรัง					
	7.1 เกิดขึ้นใหม่	2	<u>ตง.4001</u> , 1013	1	1	น้ำท่วมสูง 20 - 60 ซม.
8	สตูล					
	8.1 น้ำลตเข้าสู่ภาวะปกติ	3	สต.4010, 4036, 5043	3	-	
รวม		21		17	4	

1. ข้อมูลภาพรวม

ช่วงวันที่ 16 กรกฎาคม - 8 สิงหาคม 2558 จำนวน 21 สายทาง ใน 8 จังหวัด ต้องใช้งบประมาณแก้ไขเบื้องต้น 110.900 ล้านบาท

2. ข้อมูล ณ วันที่รายงาน

ปัจจุบันได้รับการแก้ไขโดยใช้งบประมาณฉุกเฉินเข้าสู่สภาพเปิดการจราจรเบื้องต้นได้แล้ว จำนวน 17 สายทาง และ 4 สายทาง อยู่ระหว่างดำเนินการแก้ไขเบื้องต้น (นพ.4058, 3042, นค.3019, ตง.4001)

3. สายทางที่ไม่สามารถเปิดการจราจรได้

จังหวัดนครพนม (จำนวน 2 สายทาง)

1. นพ.4058 แยกทางหลวงหมายเลข 2346 - บ้านดอนมะจาง อ.นาหว้า, ศรีสงคราม จ.นครพนม (น้ำท่วมสูง 250 ซม.)

2. นพ.3042 แยกทางหลวงหมายเลข 212 - บ้านคำสะอาด อ.ท่าอุเทน, ศรีสงคราม จ.นครพนม (น้ำท่วมสูง 160 ซม.)

จังหวัดหนองคาย (จำนวน 1 สายทาง)

1. นค.3019 แยกทางหลวงหมายเลข 212 - บ้านดอนตุม (ดอนหนองคาย) อ.รัตนวาปี, ฝ้าไร่ จ.หนองคาย (น้ำท่วมสูง 50 - 150 ซม.)




จังหวัดตรัง (จำนวน 1 สายทาง)

1. ตง.4001 แยกทางหลวงหมายเลข 4046 - บ้านโคกเพลลา อ.สิเกา, วังวิเศษ จ.ตรัง (น้ำท่วมสูง 60 ซม.)

รายละเอียดงาน/โครงการในความรับผิดชอบของกรมทางหลวงชนบท

ข้อมูล ณ วันที่ 8 สิงหาคม 2558

สายทางที่ผ่านไม่ได้

ที่	ชื่อสายทาง	ช่วง กม.	รายละเอียดความเสียหาย	สภาพน้ำท่วม	การสัญจร	การซ่อมแซมเบื้องต้น	งบประมาณ (ล้านบาท)	ภาพประกอบ
1	<b>จังหวัด : นครพนม</b> นพ.4058 แยกทางหลวงหมายเลข 2346 - บ้านดอนมะจ่าง อ.นาหว้า, ศรีสงคราม	4+000 - 4+600	น้ำไหลกัดเซาะผิวจราจร และคันทางชำรุดเสียหาย น้ำท่วมสูง 250 ซม.	ยังไม่ลด	ผ่านไม่ได้	รอน้ำลด ติดตั้ง ป้ายเตือน	20.000	
	นพ.3042 แยกทางหลวงหมายเลข 212 - บ้านคำสะอาด อ.ท่าอุเทน, ศรีสงคราม	4+200 - 5+500	น้ำไหลกัดเซาะผิวจราจร ชำรุดเสียหาย น้ำท่วมสูง 160 ซม.	ยังไม่ลด	ผ่านไม่ได้	รอน้ำลด ติดตั้ง ป้ายเตือน	20.000	
3	<b>จังหวัด : หนองคาย</b> นค.3019 แยกทางหลวงหมายเลข 212 - บ้านตูม (ตอนหนองคาย) อ.รัตนวาปี, เผ่าไร่	3+850 - 4+000 5+300 - 5+750	น้ำไหลกัดเซาะผิวจราจร และคันทางชำรุดเสียหาย น้ำท่วมสูง 50 - 150 ซม.	ยังไม่ลด	ผ่านไม่ได้	รอน้ำลด ติดตั้ง ป้ายเตือน	0.000	
4	<b>จังหวัด : ตรัง</b> ตง.4001 แยกทางหลวงหมายเลข 4046 - บ้านโคกเพลา อ.สิเกา, วังวิเศษ	10+800 - 10+840	น้ำไหลกัดเซาะผิวจราจร ชำรุดเสียหาย น้ำท่วมสูง 60 ซม.	ยังไม่ลด	ผ่านไม่ได้	รอน้ำลด ติดตั้ง ป้ายเตือน	0.000	
<b>รวม</b>		<b>4</b>	<b>โครงการ</b>				<b>40.000</b>	

สรุปรายละเอียดโครงการที่ได้รับความเสียหายจากอุทกภัย

กรมทางหลวงชนบท กระทรวงคมนาคม

ที่	ภาค	จำนวน สายทาง	สภาพน้ำท่วม		การสัญจร		การซ่อมแซมเบื้องต้น		ไม่เสียหาย (สายทาง)	สายทางที่ต้องได้รับการช่วยเหลือเร่งด่วน	
			ลดแล้ว	ยังไม่ลด	ผ่านได้	ผ่านไม่ได้	อยู่ระหว่าง ดำเนินการ	ซ่อมแซมชั่วคราว เรียบร้อยแล้ว		จำนวน	งบประมาณ (ลบ.)
1	เหนือ	7	7	0	7	0	0	7	0	7	43.300
2	ตะวันออกเฉียงเหนือ	9	5	4	6	3	4	5	0	9	67.600
3	ใต้	5	3	2	4	1	2	3	0	5	0.000
รวม		21	15	6	17	4	6	15	0	21	110.900

สรุปรายละเอียดโครงการที่ได้รับความเสียหายจากอุทกภัย

ระหว่างวันที่ 16 กรกฎาคม - 8 สิงหาคม 2558

ภาคเหนือ

ที่	จังหวัด	จำนวน สายทาง	สภาพน้ำท่วม		การสัญจร		การซ่อมแซมเบื้องต้น		ไม่เสียหาย (สายทาง)	สายทางที่ต้องได้รับการช่วยเหลือเร่งด่วน	
			ลดแล้ว	ยังไม่ลด	ผ่านได้	ผ่านไม่ได้	อยู่ระหว่าง ดำเนินการ	ซ่อมแซมชั่วคราว เรียบร้อยแล้ว		จำนวน	งบประมาณ (ลบ.)
1	เชียงราย	3	3	-	3	-	-	3	-	3	6.000
2	แม่ฮ่องสอน	4	4	-	4	-	-	4	-	4	37.300
รวม		7	7	0	7	0	0	7	0	7	43.300

สรุปรายละเอียดโครงการที่ได้รับความเสียหายจากอุทกภัย

ระหว่างวันที่ 16 กรกฎาคม - 8 สิงหาคม 2558

ภาคตะวันออกเฉียงเหนือ

ที่	จังหวัด	จำนวน สายทาง	สภาพน้ำท่วม		การสัญจร		การซ่อมแซมเบื้องต้น		ไม่เสียหาย (สายทาง)	สายทางที่ต้องได้รับการช่วยเหลือเร่งด่วน	
			ลตแล้ว	ยังไม่ลต	ผ่านได้	ผ่านไม่ได้	อยู่ระหว่าง ดำเนินการ	ซ่อมแซมชั่วคราว เรียบร้อยแล้ว		จำนวน	งบประมาณ (ลบ.)
1	นครพนม	2	-	2	-	2	2	-	-	2	40.000
2	นครราชสีมา	2	2	-	2	-	-	2	-	2	9.000
3	บึงกาฬ	4	3	1	4	-	1	3	-	4	18.600
4	หนองคาย	1	-	1	-	1	1	-	-	1	0.000
รวม		9	5	4	6	3	4	5	0	9	67.600



สรุปรายละเอียดโครงการที่ได้รับความเสียหายจากอุทกภัย

ระหว่างวันที่ 16 กรกฎาคม - 8 สิงหาคม 2558





ภาคใต้

ที่	จังหวัด	จำนวน สายทาง	สภาพน้ำท่วม		การสัญจร		การซ่อมแซมเบื้องต้น		ไม่เสียหาย (สายทาง)	สายทางที่ต้องได้รับการช่วยเหลือเร่งด่วน	
			ลดแล้ว	ยังไม่ลด	ผ่านได้	ผ่านไม่ได้	อยู่ระหว่าง ดำเนินการ	ซ่อมแซมชั่วคราว เรียบร้อยแล้ว		จำนวน	งบประมาณ (ลบ.)
1	ตรัง	2	-	2	1	1	2	-	-	2	0.000
2	สตูล	3	3	-	3	-	-	3	-	3	0.000
รวม		5	3	2	4	1	2	3	0	5	0.000

รายละเอียดงาน/โครงการในความรับผิดชอบของกรมทางหลวงชนบท  
ตั้งแต่วันที่ 16 กรกฎาคม - 8 สิงหาคม 2558  
ข้อมูล ณ วันที่ 8 สิงหาคม 2558

ที่	ชื่อสายทาง	ช่วง กม.	รายละเอียดความเสียหาย	สภาพ น้ำท่วม	การ สัญจร	การซ่อมแซม เบื้องต้น	งบประมาณ (ล้านบาท)	ภาพประกอบ
	<b>จังหวัด : เชียงราย</b>							
1	ชร.1003 แยกทางหลวงหมายเลข 1 - บ้านห้วยसानปลับปลา อ.แม่ลาว	5+530 - 5+730	น้ำไหลกัดเซาะผิวจราจร และคันทางชำรุดเสียหาย	ลดแล้ว	ผ่านได้	ซ่อมแซม เรียบร้อยแล้ว	4.000	
2	ชร.4052 แยกทางหลวงหมายเลข 1234 - บ้านหัวแม่คำ อ.แม่ฟ้าหลวง	21+300 - 21+600	ดิน Slide ปิดทับเส้นทาง	ลดแล้ว	ผ่านได้	ซ่อมแซม เรียบร้อยแล้ว	0.000	
3	ชร.5032 แยกทางหลวงชนบท ชร.4052 - บ้านแม่หม้อ อ.แม่ฟ้าหลวง	0+770 - 0+800	น้ำไหลกัดเซาะไหล่ทาง ชำรุดเสียหาย	ลดแล้ว	ผ่านได้	ซ่อมแซม เรียบร้อยแล้ว	2.000	
<b>รวม</b>		<b>3</b>	<b>โครงการ</b>				<b>6.000</b>	

รายละเอียดงาน/โครงการในความรับผิดชอบของกรมทางหลวงชนบท  
ตั้งแต่วันที่ 16 กรกฎาคม - 8 สิงหาคม 2558  
ข้อมูล ณ วันที่ 8 สิงหาคม 2558



ที่	ชื่อสายทาง	ช่วง กม.	รายละเอียดความเสียหาย	สภาพ น้ำท่วม	การ สัญจร	การซ่อมแซม เบื้องต้น	งบประมาณ (ล้านบาท)	ภาพประกอบ
	<b>จังหวัด : แม่ฮ่องสอน</b>							
1	มส.3004 แยกทางหลวงหมายเลข 105 - บ้านแม่สามแลบ อ.สบเมย	4+075 - 12+780 48+850 - 71+360 เป็นช่วง ๆ	น้ำไหลกัดเซาะผิวจราจร คันทางชำรุดเสียหาย และดิน Slide ปิดทับเส้นทาง	ลดแล้ว	ผ่านได้	ซ่อมแซม เรียบร้อยแล้ว	17.500	
2	มส.3005 แยกทางหลวงหมายเลข 108 - บ้านต้นจิว อ.สบเมย	3+675 - 7+000	ดิน Slide ปิดทับเส้นทาง	ลดแล้ว	ผ่านได้	ซ่อมแซม เรียบร้อยแล้ว	9.900	
3	มส.3017 แยกทางหลวงหมายเลข 105 - บ้านสบโขง อ.สบเมย	1+000 - 2+000 7+000 - 9+750	น้ำไหลกัดเซาะผิวจราจร และคันทางชำรุดเสียหาย	ลดแล้ว	ผ่านได้	ซ่อมแซม เรียบร้อยแล้ว	9.900	
4	มส.4006 แยกทางหลวงหมายเลข 1266 - บ้านห้วยผักไผ่ อ.แม่ลาน้อย	6+500 - 10+035 เป็นช่วง ๆ	ดิน Slide ปิดทับเส้นทาง	ลดแล้ว	ผ่านได้	ซ่อมแซม เรียบร้อยแล้ว	0.000	
<b>รวม</b>		<b>4</b>	<b>โครงการ</b>				<b>37.300</b>	



รายละเอียดงาน/โครงการในความรับผิดชอบของกรมทางหลวงชนบท

ตั้งแต่วันที่ 16 กรกฎาคม - 8 สิงหาคม 2558

ข้อมูล ณ วันที่ 8 สิงหาคม 2558

ที่	ชื่อสายทาง	ช่วง กม.	รายละเอียดความเสียหาย	สภาพ น้ำท่วม	การ สัญจร	การซ่อมแซม เบื้องต้น	งบประมาณ (ล้านบาท)	ภาพประกอบ
1	จังหวัด : นครพนม นพ.4058 แยกทางหลวงหมายเลข 2346 - บ้านดอนมะจ่าง อ.นาหว้า, ศรีสงคราม	4+000 - 4+600	น้ำไหลกัดเซาะผิวจราจร และคันทางชำรุดเสียหาย น้ำท่วมสูง 250 ซม.	ยังไม่ลด	ผ่านไม่ได้	รอน้ำลด ติดตั้ง ป้ายเตือน	20.000	
2	นพ.3042 แยกทางหลวงหมายเลข 212 - บ้านคำสะอาด อ.ท่าอุเทน, ศรีสงคราม	4+200 - 5+500	น้ำไหลกัดเซาะผิวจราจร ชำรุดเสียหาย น้ำท่วมสูง 160 ซม.	ยังไม่ลด	ผ่านไม่ได้	รอน้ำลด ติดตั้ง ป้ายเตือน	20.000	
รวม		2	โครงการ				40.000	

รายละเอียดงาน/โครงการในความรับผิดชอบของกรมทางหลวงชนบท

ตั้งแต่วันที่ 16 กรกฎาคม - 8 สิงหาคม 2558

ข้อมูล ณ วันที่ 8 สิงหาคม 2558

ที่	ชื่อสายทาง	ช่วง กม.	รายละเอียดความเสียหาย	สภาพ น้ำท่วม	การ สัญจร	การซ่อมแซม เบื้องต้น	งบประมาณ (ล้านบาท)	ภาพประกอบ
1	จังหวัด : นครราชสีมา นม.2039 แยกทางหลวงหมายเลข 24 - บ้านท่าช้าง - บ้านจักราช อ.หนองบุญมาก, เฉลิมพระเกียรติ	30+450 - 31+250	น้ำไหลกัดเซาะคันทางบริเวณ ท่อลอดเดิมชำรุดเสียหาย	ลดแล้ว	ผ่านได้	ซ่อมแซม เรียบร้อยแล้ว	4.500	
2	นม.3036 แยกทางหลวงหมายเลข 226 - บ้านพิมาย อ.จักราช, พิมาย	6+400 - 6+480	น้ำไหลกัดเซาะคันทางบริเวณ ท่อลอดเดิมชำรุดเสียหาย	ลดแล้ว	ผ่านได้	ซ่อมแซม เรียบร้อยแล้ว	4.500	
รวม		2	โครงการ				9.000	

รายละเอียดงาน/โครงการในความรับผิดชอบของกรมทางหลวงชนบท

ตั้งแต่วันที่ 16 กรกฎาคม - 8 สิงหาคม 2558


ข้อมูล ณ วันที่ 8 สิงหาคม 2558

ที่	ชื่อสายทาง	ช่วง กม.	รายละเอียดความเสียหาย	สภาพ น้ำท่วม	การ สัญจร	การซ่อมแซม เบื้องต้น	งบประมาณ (ล้านบาท)	ภาพประกอบ
1	จังหวัด : บึงกาฬ บก.3004 แยกทางหลวงหมายเลข 212 - บ้านโนนสะแบง อ.ปากคาด, โഴ้พิสัย	13+450 - 13+600	น้ำไหลกัดเซาะผิวจราจร และคันทางชำรุดเสียหาย	ลดแล้ว	ผ่านได้	ซ่อมแซม เรียบร้อยแล้ว	1.500	
2	บก.3006 แยกทางหลวงหมายเลข 212 - บ้านนาขาม อ.บึงกาฬ, โซ้พิสัย	18+150 - 18+300	น้ำไหลกัดเซาะไหล่ทาง ชำรุดเสียหาย	ลดแล้ว	ผ่านได้	ซ่อมแซม เรียบร้อยแล้ว	1.500	
3	บก.3013 แยกทางหลวงหมายเลข 212 - บ้านหนองขาม อ.บึงกาฬ, โซ้พิสัย	13+900 - 14+100 27+700 - 28+000	น้ำไหลกัดเซาะผิวจราจร และคันทางชำรุดเสียหาย	ลดแล้ว	ผ่านได้	ซ่อมแซม เรียบร้อยแล้ว	3.600	
4	บก.4001 แยกทางหลวงหมายเลข 2095 - บ้านดอนอุดม อ.โซ้พิสัย, บึงกาฬ	2+900 - 3+000 18+000 - 18+800 20+000 - 20+300	น้ำไหลกัดเซาะผิวจราจร และคันทางชำรุดเสียหาย น้ำท่วมสูง 10 ซม.	ยังไม่ลด	ผ่านได้	รอน้ำลด ติดตั้ง ป้ายเตือน	12.000	
<b>รวม</b>		<b>4</b>	<b>โครงการ</b>				<b>18.600</b>	

รายละเอียดงาน/โครงการในความรับผิดชอบของกรมทางหลวงชนบท

ตั้งแต่วันที่ 16 กรกฎาคม - 8 สิงหาคม 2558

ข้อมูล ณ วันที่ 8 สิงหาคม 2558

ที่	ชื่อสายทาง	ช่วง กม.	รายละเอียดความเสียหาย	สภาพ น้ำท่วม	การ สัญจร	การซ่อมแซม เบื้องต้น	งบประมาณ (ล้านบาท)	ภาพประกอบ
1	จังหวัด : หนองคาย นค.3019 แยกทางหลวงหมายเลข 212 - บ้านตูม (ตอนหนองคาย) อ.รัตนวาปี, ฝ่้าไร่	3+850 - 4+000 5+300 - 5+750	น้ำไหลกัดเซาะผิวจราจร และคันทางชำรุดเสียหาย น้ำท่วมสูง 50 - 150 ซม.	ยังไม่ลด	ผ่านไม่ได้	รอน้ำลด ติดตั้ง ป้ายเตือน	0.000	
รวม		1	โครงการ				0.000	

รายละเอียดงาน/โครงการในความรับผิดชอบของกรมทางหลวงชนบท

ตั้งแต่วันที่ 16 กรกฎาคม - 8 สิงหาคม 2558




ข้อมูล ณ วันที่ 8 สิงหาคม 2558

ที่	ชื่อสายทาง	ช่วง กม.	รายละเอียดความเสียหาย	สภาพ น้ำท่วม	การ สัญจร	การซ่อมแซม เบื้องต้น	งบประมาณ (ล้านบาท)	ภาพประกอบ
1	<u>จังหวัด : ตรัง</u> ตง.4001 แยกทางหลวงหมายเลข 4046 - บ้านโคกเพลา อ.สิเกา, วังวิเศษ	10+800 - 10+840	น้ำไหลกัดเซาะผิวจราจร ชำรุดเสียหาย น้ำท่วมสูง 60 ซม.	ยังไม่ลด	ผ่านไม่ได้	รอน้ำลด ติดตั้ง ป้ายเตือน	0.000	
2	ตง.1013 แยกทางหลวงหมายเลข 4 - บ้านฉาง อ.วังวิเศษ	8+600 - 8+750	น้ำไหลกัดเซาะผิวจราจร ชำรุดเสียหาย น้ำท่วมสูง 20 ซม.	ยังไม่ลด	ผ่านได้	รอน้ำลด ติดตั้ง ป้ายเตือน	0.000	
รวม		2	โครงการ				0.000	

รายละเอียดงาน/โครงการในความรับผิดชอบของกรมทางหลวงชนบท

ตั้งแต่วันที่ 16 กรกฎาคม - 8 สิงหาคม 2558

ข้อมูล ณ วันที่ 8 สิงหาคม 2558

ที่	ชื่อสายทาง	ช่วง กม.	รายละเอียดความเสียหาย	สภาพ น้ำท่วม	การ สัญจร	การซ่อมแซม เบื้องต้น	งบประมาณ (ล้านบาท)	ภาพประกอบ
1	<u>จังหวัด : สตูล</u> สต.4010 แยกทางหลวงหมายเลข 4137 - บ้านปากคอก อ.ควนกาหลง, มะนัง	19+850 - 19+900 21+800 - 21+900	น้ำไหลกัดเซาะผิวจราจร และดิน Slide ปิดทับเส้นทาง	ลดแล้ว	ผ่านได้	ซ่อมแซม เรียบร้อยแล้ว	0.000	
2	สต.4036 แยกทางหลวงหมายเลข 4137 - บ้านผึ่ง 120 อ.ควนกาหลง, มะนัง	5+600 - 5+620	ดิน Slide ปิดทับเส้นทาง	ลดแล้ว	ผ่านได้	ซ่อมแซม เรียบร้อยแล้ว	0.000	
3	สต.5043 แยกทางหลวงชนบท สต.5041 - บ้านศาลเจ้า อ.ควนกาหลง, มะนัง	9+020 - 9+050	ดิน Slide ปิดทับเส้นทาง	ลดแล้ว	ผ่านได้	ซ่อมแซม เรียบร้อยแล้ว	0.000	
รวม		3	โครงการ				0.000	