

ภาพรวมความเสียหายเนื่องจากอุทกภัย กรมทางหลวงชนบท

ช่วงวันที่ 16 กรกฎาคม - 18 สิงหาคม 2558

(ข้อมูล ณ วันที่ 18 สิงหาคม 2558)

พื้นที่ประสบอุทกภัย 12 จังหวัด

ที่	จังหวัด	จำนวน (สายทาง)	รหัสสายทาง	ผ่านได้ (สายทาง)	ผ่านไม่ได้ (สายทาง)	หมายเหตุ
1	แม่ฮ่องสอน					
	1.1 เกิดขึ้นใหม่	1	มส.5019	-	1	คอสะพานขาด
	1.2 น้ำล้นเข้าสู่ภาวะปกติ	4	มส.3004, มส.4006, 3017, 3005	4	-	
2	ปทุมธานี					
	2.1 มีน้ำท่วมขัง	1	ปท.3034	-	1	น้ำท่วมสูง 50 ซม. (ไม่ได้)
3	เชียงใหม่					
	3.1 น้ำล้นเข้าสู่ภาวะปกติ	2	ชม.3048, 3040	2	-	
4	เชียงราย					
	4.1 น้ำล้นเข้าสู่ภาวะปกติ	3	ชร.1003, 4052, .5032	3	-	
5	นครพนม					
	5.1 มีน้ำท่วมขัง	3	<u>นพ.4058, 3042</u> , 4061	1	2	น้ำท่วมสูง 10 - 250 ซม.
6	นครราชสีมา					
	6.1 น้ำล้นเข้าสู่ภาวะปกติ	2	นม.2039, 3036	2	-	
7	บึงกาฬ					
	7.1 น้ำล้นเข้าสู่ภาวะปกติ	4	บก.3004, 3006, 3013, 4001	4	-	
8	หนองคาย					
	8.1 มีน้ำท่วมขัง	1	<u>นค.3019</u>	-	1	น้ำท่วมสูง 30 - 130 ซม.
9	สระแก้ว					
	9.1 น้ำล้นเข้าสู่ภาวะปกติ	5	สก.3039, 3018, 5050, 4001, 4023	5	-	
10	กระบี่					
	10.1 มีน้ำท่วมขัง	1	กบ.4023	1	-	น้ำท่วมสูง 30 ซม.
11	ตรัง					
	11.1 น้ำล้นเข้าสู่ภาวะปกติ	2	ตง.4001, 1013	2	-	
12	สตูล					
	12.1 น้ำล้นเข้าสู่ภาวะปกติ	3	สต.4010, 4036, 5043	3	-	
	รวม	32		27	5	

1. ข้อมูลภาพรวม

ช่วงวันที่ 16 กรกฎาคม - 18 สิงหาคม 2558 จำนวน 32 สายทาง ใน 12 จังหวัด ต้องใช้งบประมาณแก้ไขเบื้องต้น 162.380 ล้านบาท

2. ข้อมูล ณ วันที่รายงาน

ปัจจุบันได้รับการแก้ไขโดยใช้งบประมาณฉุกเฉินเข้าสู่สภาพเปิดการจราจรเบื้องต้นได้แล้ว จำนวน 27 สายทาง และ 5 สายทาง อยู่ระหว่างดำเนินการแก้ไขเบื้องต้น (มส.5019, นพ.4058, 3042, นค.3019, ปท.3034)

3. สายทางที่ไม่สามารถเปิดการจราจรได้

จังหวัดแม่ฮ่องสอน (จำนวน 1 สายทาง)

1. มส.5019 แยกทางหลวงชนบท มส.4001 - บ้านดอยแสง อ.เมือง จ.แม่ฮ่องสอน (คอสะพานขาด)

จังหวัดนครพนม (จำนวน 2 สายทาง)

1. นพ.4058 แยกทางหลวงหมายเลข 2346 - บ้านดอนมะจ่าง อ.นาหว้า, ศรีสงคราม จ.นครพนม (น้ำท่วมสูง 250 ซม.)
2. นพ.3042 แยกทางหลวงหมายเลข 212 - บ้านคำสะอาด อ.ท่าอุเทน, ศรีสงคราม จ.นครพนม (น้ำท่วมสูง 160 ซม.)

จังหวัดหนองคาย (จำนวน 1 สายทาง)

1. นค.3019 แยกทางหลวงหมายเลข 212 - บ้านดอนตูม (ดอนหนองคาย) อ.รัตนวาปี, ฝ้าไร่ จ.หนองคาย (น้ำท่วมสูง 30 - 130 ซม.)

จังหวัดปทุมธานี (จำนวน 1 สายทาง)

1. ปท.3034 แยกทางหลวงหมายเลข 305 - บ้านหนองแค อ.ธัญบุรี, หนองเสือ, หนองแค จ.ปทุมธานี (น้ำท่วมสูง 50 ซม.)

รายละเอียดงาน/โครงการในความรับผิดชอบของกรมทางหลวงชนบท

ข้อมูล ณ วันที่ 18 สิงหาคม 2558


สายทางที่ผ่านไม่ได้

ที่	ชื่อสายทาง	ช่วง กม.	รายละเอียดความเสียหาย	สภาพน้ำท่วม	การสัญจร	การซ่อมแซมเบื้องต้น	งบประมาณ (ล้านบาท)	ภาพประกอบ
1	<u>จังหวัด : แม่ฮ่องสอน</u> มส.5019 แยกทางหลวงชนบท มส.4001 - บ้านดอยแสงเมือง	20+850 - 20+880	น้ำไหลกัดเซาะคอสะพาน ชำรุดเสียหาย	ลดแล้ว	ผ่านไม่ได้	ติดตั้ง ป้ายเตือน	5.000	
2	<u>จังหวัด : นครพนม</u> นพ.4058 แยกทางหลวงหมายเลข 2346 - บ้านดอนมะจ่าง อ.นาหว้า, ศรีสงคราม	4+000 - 4+600	น้ำไหลกัดเซาะผิวจราจร และคันทางชำรุดเสียหาย น้ำท่วมสูง 250 ซม.	ยังไม่ลด	ผ่านไม่ได้	รอน้ำลด ติดตั้ง ป้ายเตือน	20.000	
3	นพ.3042 แยกทางหลวงหมายเลข 212 - บ้านคำสะอาด อ.ท่าอุเทน, ศรีสงคราม	4+200 - 5+500	น้ำไหลกัดเซาะผิวจราจร ชำรุดเสียหาย น้ำท่วมสูง 160 ซม.	ยังไม่ลด	ผ่านไม่ได้	รอน้ำลด ติดตั้ง ป้ายเตือน	20.000	
4	<u>จังหวัด : หนองคาย</u> นค.3019 แยกทางหลวงหมายเลข 212 - บ้านตูม (ตอนหนองคาย) อ.รัตนวาปี, ฝ้าไร่	3+850 - 4+000 5+300 - 5+750	น้ำไหลกัดเซาะผิวจราจร และคันทางชำรุดเสียหาย น้ำท่วมสูง 30 - 130 ซม.	ยังไม่ลด	ผ่านไม่ได้	รอน้ำลด ติดตั้ง ป้ายเตือน	0.000	

รายละเอียดงาน/โครงการในความรับผิดชอบของกรมทางหลวงชนบท

ข้อมูล ณ วันที่ 18 สิงหาคม 2558

สายทางที่ผ่านไม่ได้

ที่	ชื่อสายทาง	ช่วง กม.	รายละเอียดความเสียหาย	สภาพน้ำท่วม	การสัญจร	การซ่อมแซมเบื้องต้น	งบประมาณ (ล้านบาท)	ภาพประกอบ
5	<p><u>จังหวัด : ปทุมธานี</u> ปท.3034 แยกทางหลวงหมายเลข 305 - บ้านหนองแค อ.ธัญบุรี, หนองเสือ, หนองแค</p>	11+790	<p>น้ำไหลกัดเซาะผิวจราจร ชำรุดเสียหาย น้ำท่วมสูง 50 ซม.</p>	ยังไม่ลด	ผ่านไม่ได้	<p>รอน้ำลด ติดตั้ง ป้ายเตือน</p>	อยู่ระหว่างประเมิน	
รวม		5	โครงการ				45.000	

สรุปรายละเอียดโครงการที่ได้รับความเสียหายจากอุทกภัย

กรมทางหลวงชนบท กระทรวงคมนาคม

ที่	ภาค	จำนวน สายทาง	สภาพน้ำท่วม		การสัญจร		การซ่อมแซมเบื้องต้น		ไม่เสียหาย (สายทาง)	สายทางที่ต้องได้รับการช่วยเหลือเร่งด่วน	
			ลดแล้ว	ยังไม่ลด	ผ่านได้	ผ่านไม่ได้	อยู่ระหว่าง ดำเนินการ	ซ่อมแซมชั่วคราว เรียบร้อยแล้ว		จำนวน	งบประมาณ (ลบ.)
1	เหนือ	10	10	0	9	1	1	9	0	10	48.300
2	ตะวันออกเฉียงเหนือ	10	6	4	7	3	4	6	0	10	68.800
3	กลาง	6	5	1	5	1	1	5	0	6	45.280
4	ใต้	6	5	1	6	0	1	5	0	6	0.000
รวม		32	26	6	27	5	7	25	0	32	162.380

สรุปรายละเอียดโครงการที่ได้รับความเสียหายจากอุทกภัย

ระหว่างวันที่ 16 กรกฎาคม - 18 สิงหาคม 2558

ภาคเหนือ

ที่	จังหวัด	จำนวน สายทาง	สภาพน้ำท่วม		การสัญจร		การซ่อมแซมเบื้องต้น		ไม่เสียหาย (สายทาง)	สายทางที่ต้องได้รับการช่วยเหลือเร่งด่วน	
			ลดแล้ว	ยังไม่ลด	ผ่านได้	ผ่านไม่ได้	อยู่ระหว่าง ดำเนินการ	ซ่อมแซมชั่วคราว เรียบร้อยแล้ว		จำนวน	งบประมาณ (ลบ.)
1	เชียงราย	3	3	-	3	-	-	3	-	3	6.000
2	เชียงใหม่	2	2	-	2	-	-	2	-	2	0.000
3	แม่ฮ่องสอน	5	5	-	4	1	1	4	-	5	42.300
รวม		10	10	0	9	1	1	9	0	10	48.300

สรุปรายละเอียดโครงการที่ได้รับความเสียหายจากอุทกภัย

ระหว่างวันที่ 16 กรกฎาคม - 18 สิงหาคม 2558

ภาคตะวันออกเฉียงเหนือ

ที่	จังหวัด	จำนวน สายทาง	สภาพน้ำท่วม		การสัญจร		การซ่อมแซมเบื้องต้น		ไม่เสียหาย (สายทาง)	สายทางที่ต้องได้รับการช่วยเหลือเร่งด่วน	
			ลตแล้ว	ยังไม่ลต	ผ่านได้	ผ่านไม่ได้	อยู่ระหว่าง ดำเนินการ	ซ่อมแซมชั่วคราว เรียบร้อยแล้ว		จำนวน	งบประมาณ (ลบ.)
1	นครพนม	3	-	3	1	2	3	-	-	3	41.200
2	นครราชสีมา	2	2	-	2	-	-	2	-	2	9.000
3	บึงกาฬ	4	4	-	4	-	-	4	-	4	18.600
4	หนองคาย	1	-	1	-	1	1	-	-	1	0.000
รวม		10	6	4	7	3	4	6	0	10	68.800

สรุปรายละเอียดโครงการที่ได้รับความเสียหายจากอุทกภัย

ระหว่างวันที่ 16 กรกฎาคม - 18 สิงหาคม 2558

ภาคกลาง

ที่	จังหวัด	จำนวน สายทาง	สภาพน้ำท่วม		การสัญจร		การซ่อมแซมเบื้องต้น		ไม่เสียหาย (สายทาง)	สายทางที่ต้องได้รับการช่วยเหลือเร่งด่วน	
			ลดแล้ว	ยังไม่ลด	ผ่านได้	ผ่านไม่ได้	อยู่ระหว่าง ดำเนินการ	ซ่อมแซมชั่วคราว เรียบร้อยแล้ว		จำนวน	งบประมาณ (ลบ.)
1	ปทุมธานี	1	-	1	-	1	1	-	-	1	0.000
2	สระแก้ว	5	5	-	5	-	-	5	-	5	45.280
รวม		6	5	1	5	1	1	5	0	6	45.280




สรุปรายละเอียดโครงการที่ได้รับความเสียหายจากอุทกภัย

ระหว่างวันที่ 16 กรกฎาคม - 18 สิงหาคม 2558



ภาคใต้

ที่	จังหวัด	จำนวน สายทาง	สภาพน้ำท่วม		การสัญจร		การซ่อมแซมเบื้องต้น		ไม่เสียหาย (สายทาง)	สายทางที่ต้องได้รับการช่วยเหลือเร่งด่วน	
			ลดแล้ว	ยังไม่ลด	ผ่านได้	ผ่านไม่ได้	อยู่ระหว่าง ดำเนินการ	ซ่อมแซมชั่วคราว เรียบร้อยแล้ว		จำนวน	งบประมาณ (ลบ.)
1	กระบี่	1	-	1	1	-	1	-	-	1	0.000
2	ตรัง	2	2	-	2	-	-	2	-	2	0.000
3	สตูล	3	3	-	3	-	-	3	-	3	0.000
รวม		6	5	1	6	0	1	5	0	6	0.000




รายละเอียดงาน/โครงการในความรับผิดชอบของกรมทางหลวงชนบท
ตั้งแต่วันที่ 16 กรกฎาคม - 18 สิงหาคม 2558
ข้อมูล ณ วันที่ 18 สิงหาคม 2558

ที่	ชื่อสายทาง	ช่วง กม.	รายละเอียดความเสียหาย	สภาพ น้ำท่วม	การ สัญจร	การซ่อมแซม เบื้องต้น	งบประมาณ (ล้านบาท)	ภาพประกอบ
	จังหวัด : เชียงราย							
1	ชร.1003 แยกทางหลวงหมายเลข 1 - บ้านห้วยส้านพลับพลา อ.แม่ลาว	5+530 - 5+730	น้ำไหลกัดเซาะผิวจราจร และคันทางชำรุดเสียหาย	ลดแล้ว	ผ่านได้	ซ่อมแซม เรียบร้อยแล้ว	4.000	
2	ชร.4052 แยกทางหลวงหมายเลข 1234 - บ้านหัวแม่คำ อ.แม่ฟ้าหลวง	21+300 - 21+600	ดิน Slide ปิดทับเส้นทาง	ลดแล้ว	ผ่านได้	ซ่อมแซม เรียบร้อยแล้ว	0.000	
3	ชร.5032 แยกทางหลวงชนบท ชร.4052 - บ้านแม่หม้อ อ.แม่ฟ้าหลวง	0+770 - 0+800	น้ำไหลกัดเซาะไหล่ทาง ชำรุดเสียหาย	ลดแล้ว	ผ่านได้	ซ่อมแซม เรียบร้อยแล้ว	2.000	
รวม		3	โครงการ				6.000	


รายละเอียดงาน/โครงการในความรับผิดชอบของกรมทางหลวงชนบท
ตั้งแต่วันที่ 16 กรกฎาคม - 18 สิงหาคม 2558
ข้อมูล ณ วันที่ 18 สิงหาคม 2558

ที่	ชื่อสายทาง	ช่วง กม.	รายละเอียดความเสียหาย	สภาพ น้ำท่วม	การ สัญจร	การซ่อมแซม เบื้องต้น	งบประมาณ (ล้านบาท)	ภาพประกอบ
	จังหวัด : เชียงใหม่							
1	ชม.3048 แยกทางหลวงหมายเลข 107 - บ้านรินหลวง อ.เชียงดาว	23+400 - 23+500	ดิน Slide ปิดทับเส้นทาง	ลดแล้ว	ผ่านได้	ซ่อมแซม เรียบร้อยแล้ว	0.000	
2	ชม.4030 แยกทางหลวงหมายเลข 1095 - อุทยานแห่งชาติห้วยน้ำดัง อ.แม่แตง	5+500 - 6+000	น้ำไหลกัดเซาะไหล่ทาง ชำรุดเสียหาย	ลดแล้ว	ผ่านได้	ซ่อมแซม เรียบร้อยแล้ว	0.000	
รวม		2	โครงการ				0.000	

รายละเอียดงาน/โครงการในความรับผิดชอบของกรมทางหลวงชนบท
ตั้งแต่วันที่ 16 กรกฎาคม - 18 สิงหาคม 2558
ข้อมูล ณ วันที่ 18 สิงหาคม 2558

ที่	ชื่อสายทาง	ช่วง กม.	รายละเอียดความเสียหาย	สภาพน้ำท่วม	การสัญจร	การซ่อมแซมเบื้องต้น	งบประมาณ (ล้านบาท)	ภาพประกอบ
	จังหวัด : แม่ฮ่องสอน							
1	มส.3004 แยกทางหลวงหมายเลข 105 - บ้านแม่สามแลบ อ.สบเมย	4+075 - 12+780 48+850 - 71+360 เป็นช่วง ๆ	น้ำไหลกัดเซาะผิวจราจร คันทางชำรุดเสียหาย และดิน Slide ปิดทับเส้นทาง	ลดแล้ว	ผ่านได้	ซ่อมแซมเรียบร้อยแล้ว	17.500	
2	มส.3005 แยกทางหลวงหมายเลข 108 - บ้านต้นจิว อ.สบเมย	3+675 - 7+000	ดิน Slide ปิดทับเส้นทาง	ลดแล้ว	ผ่านได้	ซ่อมแซมเรียบร้อยแล้ว	9.900	
3	มส.3017 แยกทางหลวงหมายเลข 105 - บ้านสบโขง อ.สบเมย	1+000 - 2+000 7+000 - 9+750	น้ำไหลกัดเซาะผิวจราจร และคันทางชำรุดเสียหาย	ลดแล้ว	ผ่านได้	ซ่อมแซมเรียบร้อยแล้ว	9.900	
4	มส.4006 แยกทางหลวงหมายเลข 1266 - บ้านห้วยผักไผ่ อ.แม่ลาน้อย	6+500 - 10+035 เป็นช่วง ๆ	ดิน Slide ปิดทับเส้นทาง	ลดแล้ว	ผ่านได้	ซ่อมแซมเรียบร้อยแล้ว	0.000	

รายละเอียดงาน/โครงการในความรับผิดชอบของกรมทางหลวงชนบท
ตั้งแต่วันที่ 16 กรกฎาคม - 18 สิงหาคม 2558
ข้อมูล ณ วันที่ 18 สิงหาคม 2558

ที่	ชื่อสายทาง	ช่วง กม.	รายละเอียดความเสียหาย	สภาพ น้ำท่วม	การ สัญจร	การซ่อมแซม เบื้องต้น	งบประมาณ (ล้านบาท)	ภาพประกอบ
5	มส.5019 แยกทางหลวงชนบท มส.4001 - บ้านดอยแสง เมือง	20+850 - 20+880	น้ำไหลกัดเซาะคอสะพาน ชำรุดเสียหาย	ลดแล้ว	ผ่านไม่ได้	ติดตั้ง ป้ายเตือน	5.000	
รวม		5	โครงการ				42.300	

รายละเอียดงาน/โครงการในความรับผิดชอบของกรมทางหลวงชนบท

ตั้งแต่วันที่ 16 กรกฎาคม - 18 สิงหาคม 2558

ข้อมูล ณ วันที่ 18 สิงหาคม 2558

ที่	ชื่อสายทาง	ช่วง กม.	รายละเอียดความเสียหาย	สภาพ น้ำท่วม	การ สัญจร	การซ่อมแซม เบื้องต้น	งบประมาณ (ล้านบาท)	ภาพประกอบ
1	จังหวัด : นครพนม นพ.4058 แยกทางหลวงหมายเลข 2346 - บ้านดอนมะจ่าง อ.นาหว้า, ศรีสงคราม	4+000 - 4+600	น้ำไหลกัดเซาะผิวจราจร และคันทางชำรุดเสียหาย น้ำท่วมสูง 250 ซม.	ยังไม่ลด	ผ่านไม่ได้	รอน้ำลด ติดตั้ง ป้ายเตือน	20.000	
2	นพ.3042 แยกทางหลวงหมายเลข 212 - บ้านคำสะอาด อ.ท่าอุเทน, ศรีสงคราม	4+200 - 5+500	น้ำไหลกัดเซาะผิวจราจร ชำรุดเสียหาย น้ำท่วมสูง 160 ซม.	ยังไม่ลด	ผ่านไม่ได้	รอน้ำลด ติดตั้ง ป้ายเตือน	20.000	
3	นพ.4061 แยกทางหลวงหมายเลข 2417 - บ้านข่า อ.นาทม, ศรีสงคราม, อากาศอำนวย	7+720 - 8+200	น้ำไหลกัดเซาะผิวจราจร ชำรุดเสียหาย น้ำท่วมสูง 10 ซม.	ยังไม่ลด	ผ่านได้	รอน้ำลด ติดตั้ง ป้ายเตือน	1.200	
รวม		3	โครงการ				41.200	

รายละเอียดงาน/โครงการในความรับผิดชอบของกรมทางหลวงชนบท

ตั้งแต่วันที่ 16 กรกฎาคม - 18 สิงหาคม 2558

ข้อมูล ณ วันที่ 18 สิงหาคม 2558

ที่	ชื่อสายทาง	ช่วง กม.	รายละเอียดความเสียหาย	สภาพ น้ำท่วม	การ สัญจร	การซ่อมแซม เบื้องต้น	งบประมาณ (ล้านบาท)	ภาพประกอบ
1	จังหวัด : นครราชสีมา นม.2039 แยกทางหลวงหมายเลข 24 - บ้านท่าช้าง - บ้านจักราช อ.หนองบุญมาก, เฉลิมพระเกียรติ	30+450 - 31+250	น้ำไหลกัดเซาะคันทางบริเวณ ท่อลอดเดิมชำรุดเสียหาย	ลดแล้ว	ผ่านได้	ซ่อมแซม เรียบร้อยแล้ว	4.500	
2	นม.3036 แยกทางหลวงหมายเลข 226 - บ้านพิมาย อ.จักราช, พิมาย	6+400 - 6+480	น้ำไหลกัดเซาะคันทางบริเวณ ท่อลอดเดิมชำรุดเสียหาย	ลดแล้ว	ผ่านได้	ซ่อมแซม เรียบร้อยแล้ว	4.500	
รวม		2	โครงการ				9.000	

รายละเอียดงาน/โครงการในความรับผิดชอบของกรมทางหลวงชนบท

ตั้งแต่วันที่ 16 กรกฎาคม - 18 สิงหาคม 2558

ข้อมูล ณ วันที่ 18 สิงหาคม 2558

ที่	ชื่อสายทาง	ช่วง กม.	รายละเอียดความเสียหาย	สภาพ น้ำท่วม	การ สัญจร	การซ่อมแซม เบื้องต้น	งบประมาณ (ล้านบาท)	ภาพประกอบ
1	จังหวัด : บึงกาฬ บก.3004 แยกทางหลวงหมายเลข 212 - บ้านโนนสะแบง อ.ปากคาด, โഴ้พิสัย	13+450 - 13+600	น้ำไหลกัดเซาะผิวจราจร และคันทางชำรุดเสียหาย	ลดแล้ว	ผ่านได้	ซ่อมแซม เรียบร้อยแล้ว	1.500	
2	บก.3006 แยกทางหลวงหมายเลข 212 - บ้านนาขาม อ.บึงกาฬ, โซ้พิสัย	18+150 - 18+300	น้ำไหลกัดเซาะไหล่ทาง ชำรุดเสียหาย	ลดแล้ว	ผ่านได้	ซ่อมแซม เรียบร้อยแล้ว	1.500	
3	บก.3013 แยกทางหลวงหมายเลข 212 - บ้านหนองขาม อ.บึงกาฬ, โซ้พิสัย	13+900 - 14+100 27+700 - 28+000	น้ำไหลกัดเซาะผิวจราจร และคันทางชำรุดเสียหาย	ลดแล้ว	ผ่านได้	ซ่อมแซม เรียบร้อยแล้ว	3.600	
4	บก.4001 แยกทางหลวงหมายเลข 2095 - บ้านดอนอุดม อ.โซ้พิสัย, บึงกาฬ	2+900 - 3+000 18+000 - 18+800 20+000 - 20+300	น้ำไหลกัดเซาะผิวจราจร และคันทางชำรุดเสียหาย	ลดแล้ว	ผ่านได้	ซ่อมแซม เรียบร้อยแล้ว	12.000	
รวม		4	โครงการ				18.600	

รายละเอียดงาน/โครงการในความรับผิดชอบของกรมทางหลวงชนบท

ตั้งแต่วันที่ 16 กรกฎาคม - 18 สิงหาคม 2558


ข้อมูล ณ วันที่ 18 สิงหาคม 2558

ที่	ชื่อสายทาง	ช่วง กม.	รายละเอียดความเสียหาย	สภาพ น้ำท่วม	การ สัญจร	การซ่อมแซม เบื้องต้น	งบประมาณ (ล้านบาท)	ภาพประกอบ
1	จังหวัด : หนองคาย นค.3019 แยกทางหลวงหมายเลข 212 - บ้านตูม (ตอนหนองคาย) อ.รัตนวาปี, ฝ่้าไร่	3+850 - 4+000 5+300 - 5+750	น้ำไหลกัดเซาะผิวจราจร และคันทางชำรุดเสียหาย น้ำท่วมสูง 30 - 130 ซม.	ยังไม่ลด	ผ่านไม่ได้	รอน้ำลด ติดตั้ง ป้ายเตือน	0.000	
รวม		1	โครงการ				0.000	

รายละเอียดงาน/โครงการในความรับผิดชอบของกรมทางหลวงชนบท

ตั้งแต่วันที่ 16 กรกฎาคม - 18 สิงหาคม 2558

ข้อมูล ณ วันที่ 18 สิงหาคม 2558

ที่	ชื่อสายทาง	ช่วง กม.	รายละเอียดความเสียหาย	สภาพ น้ำท่วม	การ สัญจร	การซ่อมแซม เบื้องต้น	งบประมาณ (ล้านบาท)	ภาพประกอบ
1	จังหวัด : ปทุมธานี พท.3034 แยกทางหลวงหมายเลข 305 - บ้านหนองแค อ.ธัญบุรี, หนองเสือ, หนองแค	11+790	น้ำไหลกัดเซาะผิวจราจร ชำรุดเสียหาย น้ำท่วมสูง 50 ซม.	ยังไม่ลด	ผ่านไม่ได้	รอน้ำลด ติดตั้ง ป้ายเตือน	อยู่ระหว่าง ประเมิน	
รวม		1	โครงการ				0.000	

รายละเอียดงาน/โครงการในความรับผิดชอบของกรมทางหลวงชนบท

ตั้งแต่วันที่ 16 กรกฎาคม - 18 สิงหาคม 2558


ข้อมูล ณ วันที่ 18 สิงหาคม 2558

ที่	ชื่อสายทาง	ช่วง กม.	รายละเอียดความเสียหาย	สภาพ น้ำท่วม	การ สัญจร	การซ่อมแซม เบื้องต้น	งบประมาณ (ล้านบาท)	ภาพประกอบ
1	จังหวัด : สระแก้ว สก.3039 แยกทางหลวงหมายเลข 304 - บ้านคลองผักขม อ.เมืองสระแก้ว	15+000 - 17+000	น้ำไหลกัดเซาะไหล่ทาง ชำรุดเสียหาย	ลดแล้ว	ผ่านได้	ซ่อมแซม เรียบร้อยแล้ว	9.900	
2	สก.3018 แยกทางหลวงหมายเลข 348 - บ้านคลองตะเคียน อ.โคกสูง	4+960 - 6+960	น้ำไหลกัดเซาะผิวจราจร และคันทางชำรุดเสียหาย	ลดแล้ว	ผ่านได้	ซ่อมแซม เรียบร้อยแล้ว	9.980	
3	สก.5050 แยกทางหลวงชนบท สก.2002 - บ้านหนองตะเคียนบอน อ.วัฒนานคร	5+810 - 7+810	น้ำไหลกัดเซาะผิวจราจร และคันทางชำรุดเสียหาย	ลดแล้ว	ผ่านได้	ซ่อมแซม เรียบร้อยแล้ว	9.900	
4	สก.4001 แยกทางหลวงหมายเลข 3067 - บ้านคลองน้ำใส อ.อรัญประเทศ	0+000 - 1+500	น้ำไหลกัดเซาะผิวจราจร และคันทางชำรุดเสียหาย	ลดแล้ว	ผ่านได้	ซ่อมแซม เรียบร้อยแล้ว	8.000	

รายละเอียดงาน/โครงการในความรับผิดชอบของกรมทางหลวงชนบท

ตั้งแต่วันที่ 16 กรกฎาคม - 18 สิงหาคม 2558

ข้อมูล ณ วันที่ 18 สิงหาคม 2558

ที่	ชื่อสายทาง	ช่วง กม.	รายละเอียดความเสียหาย	สภาพ น้ำท่วม	การ สัญจร	การซ่อมแซม เบื้องต้น	งบประมาณ (ล้านบาท)	ภาพประกอบ
5	สก.4023 แยกทางหลวงหมายเลข 3486 - บ้านกระสัง อ.ตาพระยา	6+000 - 7+450	น้ำไหลกัดเซาะผิวจราจร ชำรุดเสียหาย	ลดแล้ว	ผ่านได้	ซ่อมแซม เรียบร้อยแล้ว	7.500	
รวม		5	โครงการ				45.280	

รายละเอียดงาน/โครงการในความรับผิดชอบของกรมทางหลวงชนบท

ตั้งแต่วันที่ 16 กรกฎาคม - 18 สิงหาคม 2558

ข้อมูล ณ วันที่ 18 สิงหาคม 2558

ที่	ชื่อสายทาง	ช่วง กม.	รายละเอียดความเสียหาย	สภาพ น้ำท่วม	การ สัญจร	การซ่อมแซม เบื้องต้น	งบประมาณ (ล้านบาท)	ภาพประกอบ
1	จังหวัด : กระบี่ กบ.4023 แยกทางหลวงหมายเลข 4206 - บ้านคลองย่าหนัด อ.เกาะลันตา	0+000 - 0+100	น้ำไหลกัดเซาะไหล่ทาง ชำรุดเสียหาย น้ำท่วมสูง 30 ซม.	ยังไม่ลด	ผ่านได้	รอน้ำลด ติดตั้ง ป้ายเตือน	0.000	
รวม		1	โครงการ				0.000	

รายละเอียดงาน/โครงการในความรับผิดชอบของกรมทางหลวงชนบท

ตั้งแต่วันที่ 16 กรกฎาคม - 18 สิงหาคม 2558

ข้อมูล ณ วันที่ 18 สิงหาคม 2558

ที่	ชื่อสายทาง	ช่วง กม.	รายละเอียดความเสียหาย	สภาพ น้ำท่วม	การ สัญจร	การซ่อมแซม เบื้องต้น	งบประมาณ (ล้านบาท)	ภาพประกอบ
1	<u>จังหวัด : ตริง</u> ตง.4001 แยกทางหลวงหมายเลข 4046 - บ้านโคกเพลา อ.สีเกา, วังวิเศษ	10+800 - 10+840	น้ำไหลกัดเซาะผิวจราจร ชำรุดเสียหาย	ลดแล้ว	ผ่านได้	ซ่อมแซม เรียบร้อยแล้ว	0.000	
2	ตง.1013 แยกทางหลวงหมายเลข 4 - บ้านฉาง อ.วังวิเศษ	8+600 - 8+750	น้ำไหลกัดเซาะผิวจราจร ชำรุดเสียหาย	ลดแล้ว	ผ่านได้	ซ่อมแซม เรียบร้อยแล้ว	0.000	
รวม		2	โครงการ				0.000	

รายละเอียดงาน/โครงการในความรับผิดชอบของกรมทางหลวงชนบท

ตั้งแต่วันที่ 16 กรกฎาคม - 18 สิงหาคม 2558

ข้อมูล ณ วันที่ 18 สิงหาคม 2558

ที่	ชื่อสายทาง	ช่วง กม.	รายละเอียดความเสียหาย	สภาพ น้ำท่วม	การ สัญจร	การซ่อมแซม เบื้องต้น	งบประมาณ (ล้านบาท)	ภาพประกอบ
1	<u>จังหวัด : สตูล</u> สต.4010 แยกทางหลวงหมายเลข 4137 - บ้านปากคอก อ.ควนกาหลง, มะนัง	19+850 - 19+900 21+800 - 21+900	น้ำไหลกัดเซาะผิวจราจร และดิน Slide ปิดทับเส้นทาง	ลดแล้ว	ผ่านได้	ซ่อมแซม เรียบร้อยแล้ว	0.000	
2	สต.4036 แยกทางหลวงหมายเลข 4137 - บ้านผึ่ง 120 อ.ควนกาหลง, มะนัง	5+600 - 5+620	ดิน Slide ปิดทับเส้นทาง	ลดแล้ว	ผ่านได้	ซ่อมแซม เรียบร้อยแล้ว	0.000	
3	สต.5043 แยกทางหลวงชนบท สต.5041 - บ้านศาลเจ้า อ.ควนกาหลง, มะนัง	9+020 - 9+050	ดิน Slide ปิดทับเส้นทาง	ลดแล้ว	ผ่านได้	ซ่อมแซม เรียบร้อยแล้ว	0.000	
รวม		3	โครงการ				0.000	