

ภาพรวมความเสียหายเนื่องจากอุทกภัย กรมทางหลวงชนบท

ช่วงวันที่ 16 กรกฎาคม - 26 สิงหาคม 2558

(ข้อมูล ณ วันที่ 26 สิงหาคม 2558)

พื้นที่ประสบอุทกภัย 13 จังหวัด

ที่	จังหวัด	จำนวน (สายทาง)	รหัสสายทาง	ผ่านได้ (สายทาง)	ผ่านไม่ได้ (สายทาง)	หมายเหตุ
1	นครพนม					
	1.1 มีน้ำท่วมขัง	3	นพ.4058, 3042, 4061	1	2	น้ำท่วมสูง 10 - 200 ซม.
	รวม	3		1	2	
	น้ำลดเข้าสู่ภาวะปกติ					
2	แม่ฮ่องสอน	7	มส.3004, 4006, 3017, 3005, 5019, 4014, 4015	7	-	
3	เชียงใหม่	2	ชม.3048, 3040	2	-	
4	เชียงราย	3	ชร.1003, 4052, .5032	3	-	
5	นครราชสีมา	2	นม.2039, 3036	2	-	
6	บึงกาฬ	4	บก.3004, 3006, 3013, 4001	4	-	
7	หนองคาย	1	นค.3019	1	-	
8	สระแก้ว	5	สก.3039, 3018, 5050, 4001, 4023	5	-	
9	สุพรรณบุรี	1	สป.3032	1	-	
10	ปทุมธานี	1	ปท.3034	1	-	
11	กระบี่	1	กบ.4023	1	-	
12	ตรัง	2	ตง.4001, 1013	2	-	
13	สตูล	3	สต.4010, 4036, 5043	3	-	
	รวม	32		32	-	
	รวมทั้งสิ้น	35		33	2	

1. ข้อมูล ณ วันที่ 26 สิงหาคม 2558 (ไม่มีข้อมูลเพิ่มเติม)

ประสบอุทกภัย จำนวน 3 สายทาง ใน 1 จังหวัด ปัจจุบันได้รับการแก้ไขโดยใช้งบประมาณฉุกเฉินเข้าสู่สภาพเปิดการจราจรเบื้องต้นได้แล้ว จำนวน 1 สายทาง อยู่ระหว่างดำเนินการแก้ไขเบื้องต้น จำนวน 2 สายทาง (นพ.4058, นพ.3042)

2. ข้อมูลสะสม (ช่วงวันที่ 16 กรกฎาคม - 26 สิงหาคม 2558)

ประสบอุทกภัย จำนวน 35 สายทาง ใน 13 จังหวัด ต้องใช้งบประมาณแก้ไขเบื้องต้น 177.380 ล้านบาท

3. สายทางที่ไม่สามารถเปิดการจราจรได้



จังหวัดนครพนม (จำนวน 2 สายทาง)

1. นพ.4058 แยกทางหลวงหมายเลข 2346 - บ้านดอนมะจ่าง อ.นาหว้า, ศรีสงคราม จ.นครพนม (น้ำท่วมสูง 200 ซม.)
2. นพ.3042 แยกทางหลวงหมายเลข 212 - บ้านคำสะอาด อ.ท่าอุเทน, ศรีสงคราม จ.นครพนม (น้ำท่วมสูง 100 ซม.)

รายละเอียดงาน/โครงการในความรับผิดชอบของกรมทางหลวงชนบท

ข้อมูล ณ วันที่ 26 สิงหาคม 2558

สายทางที่ผ่านไม่ได้

ที่	ชื่อสายทาง	ช่วง กม.	รายละเอียดความเสียหาย	สภาพน้ำท่วม	การสัญจร	การซ่อมแซมเบื้องต้น	งบประมาณ (ล้านบาท)	ภาพประกอบ
1	<u>จังหวัด : นครพนม</u> นพ.4058 แยกทางหลวงหมายเลข 2346 - บ้านดอนมะจ่าง อ.นาหว้า, ศรีสงคราม	4+000 - 4+600	น้ำไหลกัดเซาะผิวจราจร และคันทางชำรุดเสียหาย น้ำท่วมสูง 250 ซม.	ยังไม่ลด	ผ่านไม่ได้	รอน้ำลด ติดตั้ง ป้ายเตือน	20.000	
2	นพ.3042 แยกทางหลวงหมายเลข 212 - บ้านคำสะอาด อ.ท่าอุเทน, ศรีสงคราม	4+200 - 5+500	น้ำไหลกัดเซาะผิวจราจรชำรุดเสียหาย น้ำท่วมสูง 160 ซม.	ยังไม่ลด	ผ่านไม่ได้	รอน้ำลด ติดตั้ง ป้ายเตือน	20.000	
รวม		2	โครงการ				40.000	

สรุปรายละเอียดโครงการที่ได้รับความเสียหายจากอุทกภัย

กรมทางหลวงชนบท กระทรวงคมนาคม

ที่	ภาค	จำนวน สายทาง	สภาพน้ำท่วม		การสัญจร		การซ่อมแซมเบื้องต้น		ไม่เสียหาย (สายทาง)	สายทางที่ต้องได้รับการช่วยเหลือเร่งด่วน	
			ลดแล้ว	ยังไม่ลด	ผ่านได้	ผ่านไม่ได้	อยู่ระหว่าง ดำเนินการ	ซ่อมแซมชั่วคราว เรียบร้อยแล้ว		จำนวน	งบประมาณ (ลบ.)
1	เหนือ	12	12	0	12	0	0	12	0	12	58.300
2	ตะวันออกเฉียงเหนือ	10	7	3	8	2	3	7	0	10	68.800
3	กลาง	7	7	0	7	0	0	7	0	7	50.280
4	ใต้	6	5	1	6	0	1	5	0	6	0.000
รวม		35	31	4	33	2	4	31	0	35	177.380

สรุปรายละเอียดโครงการที่ได้รับความเสียหายจากอุทกภัย

ระหว่างวันที่ 16 กรกฎาคม - 26 สิงหาคม 2558

ภาคเหนือ

ที่	จังหวัด	จำนวน สายทาง	สภาพน้ำท่วม		การสัญจร		การซ่อมแซมเบื้องต้น		ไม่เสียหาย (สายทาง)	สายทางที่ต้องได้รับการช่วยเหลือเร่งด่วน	
			ลดแล้ว	ยังไม่ลด	ผ่านได้	ผ่านไม่ได้	อยู่ระหว่าง ดำเนินการ	ซ่อมแซมชั่วคราว เรียบร้อยแล้ว		จำนวน	งบประมาณ (ลบ.)
1	เชียงราย	3	3	-	3	-	-	3	-	3	6.000
2	เชียงใหม่	2	2	-	2	-	-	2	-	2	0.000
3	แม่ฮ่องสอน	7	7	-	7	-	-	7	-	7	52.300
รวม		12	12	0	12	0	0	12	0	12	58.300

สรุปรายละเอียดโครงการที่ได้รับความเสียหายจากอุทกภัย

ระหว่างวันที่ 16 กรกฎาคม - 26 สิงหาคม 2558

ภาคตะวันออกเฉียงเหนือ

ที่	จังหวัด	จำนวน สายทาง	สภาพน้ำท่วม		การสัญจร		การซ่อมแซมเบื้องต้น		ไม่เสียหาย (สายทาง)	สายทางที่ต้องได้รับการช่วยเหลือเร่งด่วน	
			ลตแล้ว	ยังไม่ลต	ผ่านได้	ผ่านไม่ได้	อยู่ระหว่าง ดำเนินการ	ซ่อมแซมชั่วคราว เรียบร้อยแล้ว		จำนวน	งบประมาณ (ลบ.)
1	นครพนม	3	1	2	1	2	2	1	-	3	41.200
2	นครราชสีมา	2	2	-	2	-	-	2	-	2	9.000
3	บึงกาฬ	4	4	-	4	-	-	4	-	4	18.600
4	หนองคาย	1	-	1	1	-	1	-	-	1	0.000
รวม		10	7	3	8	2	3	7	0	10	68.800

สรุปรายละเอียดโครงการที่ได้รับความเสียหายจากอุทกภัย

ระหว่างวันที่ 16 กรกฎาคม - 26 สิงหาคม 2558

ภาคกลาง

ที่	จังหวัด	จำนวน สายทาง	สภาพน้ำท่วม		การสัญจร		การซ่อมแซมเบื้องต้น		ไม่เสียหาย (สายทาง)	สายทางที่ต้องได้รับการช่วยเหลือเร่งด่วน	
			ลดแล้ว	ยังไม่ลด	ผ่านได้	ผ่านไม่ได้	อยู่ระหว่าง ดำเนินการ	ซ่อมแซมชั่วคราว เรียบร้อยแล้ว		จำนวน	งบประมาณ (ลบ.)
1	ปทุมธานี	1	1	-	1	-	-	1	-	1	0.000
2	สระแก้ว	5	5	-	5	-	-	5	-	5	45.280
3	สุพรรณบุรี	1	1	-	1	-	-	1	-	1	5.000
รวม		7	7	0	7	0	0	7	0	7	50.280



สรุปรายละเอียดโครงการที่ได้รับความเสียหายจากอุทกภัย

ระหว่างวันที่ 16 กรกฎาคม - 26 สิงหาคม 2558



ภาคใต้

ที่	จังหวัด	จำนวน สายทาง	สภาพน้ำท่วม		การสัญจร		การซ่อมแซมเบื้องต้น		ไม่เสียหาย (สายทาง)	สายทางที่ต้องได้รับการช่วยเหลือเร่งด่วน	
			ลดแล้ว	ยังไม่ลด	ผ่านได้	ผ่านไม่ได้	อยู่ระหว่าง ดำเนินการ	ซ่อมแซมชั่วคราว เรียบร้อยแล้ว		จำนวน	งบประมาณ (ลบ.)
1	กระบี่	1	-	1	1	-	1	-	-	1	0.000
2	ตรัง	2	2	-	2	-	-	2	-	2	0.000
3	สตูล	3	3	-	3	-	-	3	-	3	0.000
รวม		6	5	1	6	0	1	5	0	6	0.000

รายละเอียดงาน/โครงการในความรับผิดชอบของกรมทางหลวงชนบท
ตั้งแต่วันที่ 16 กรกฎาคม - 26 สิงหาคม 2558
ข้อมูล ณ วันที่ 26 สิงหาคม 2558

ที่	ชื่อสายทาง	ช่วง กม.	รายละเอียดความเสียหาย	สภาพ น้ำท่วม	การ สัญจร	การซ่อมแซม เบื้องต้น	งบประมาณ (ล้านบาท)	ภาพประกอบ
	จังหวัด : เชียงราย							
1	ชร.1003 แยกทางหลวงหมายเลข 1 - บ้านห้วยส้านพลับพลา อ.แม่ลาว	5+530 - 5+730	น้ำไหลกัดเซาะผิวจราจร และคันทางชำรุดเสียหาย	ลดแล้ว	ผ่านได้	ซ่อมแซม เรียบร้อยแล้ว	4.000	
2	ชร.4052 แยกทางหลวงหมายเลข 1234 - บ้านหัวแม่คำ อ.แม่ฟ้าหลวง	21+300 - 21+600	ดิน Slide ปิดทับเส้นทาง	ลดแล้ว	ผ่านได้	ซ่อมแซม เรียบร้อยแล้ว	0.000	
3	ชร.5032 แยกทางหลวงชนบท ชร.4052 - บ้านแม่หม้อ อ.แม่ฟ้าหลวง	0+770 - 0+800	น้ำไหลกัดเซาะไหล่ทาง ชำรุดเสียหาย	ลดแล้ว	ผ่านได้	ซ่อมแซม เรียบร้อยแล้ว	2.000	
รวม		3	โครงการ				6.000	




รายละเอียดงาน/โครงการในความรับผิดชอบของกรมทางหลวงชนบท
ตั้งแต่วันที่ 16 กรกฎาคม - 26 สิงหาคม 2558
ข้อมูล ณ วันที่ 26 สิงหาคม 2558

ที่	ชื่อสายทาง	ช่วง กม.	รายละเอียดความเสียหาย	สภาพ น้ำท่วม	การ สัญจร	การซ่อมแซม เบื้องต้น	งบประมาณ (ล้านบาท)	ภาพประกอบ
	จังหวัด : เชียงใหม่							
1	ชม.3048 แยกทางหลวงหมายเลข 107 - บ้านรินหลวง อ.เชียงดาว	23+400 - 23+500	ดิน Slide ปิดทับเส้นทาง	ลดแล้ว	ผ่านได้	ซ่อมแซม เรียบร้อยแล้ว	0.000	
2	ชม.4030 แยกทางหลวงหมายเลข 1095 - อุทยานแห่งชาติห้วยน้ำดัง อ.แม่แตง	5+500 - 6+000	น้ำไหลกัดเซาะไหล่ทาง ชำรุดเสียหาย	ลดแล้ว	ผ่านได้	ซ่อมแซม เรียบร้อยแล้ว	0.000	
รวม		2	โครงการ				0.000	

รายละเอียดงาน/โครงการในความรับผิดชอบของกรมทางหลวงชนบท
ตั้งแต่วันที่ 16 กรกฎาคม - 26 สิงหาคม 2558
ข้อมูล ณ วันที่ 26 สิงหาคม 2558

ที่	ชื่อสายทาง	ช่วง กม.	รายละเอียดความเสียหาย	สภาพ น้ำท่วม	การ สัญจร	การซ่อมแซม เบื้องต้น	งบประมาณ (ล้านบาท)	ภาพประกอบ
	จังหวัด : แม่ฮ่องสอน							
1	มส.3004 แยกทางหลวงหมายเลข 105 - บ้านแม่สามแลบ อ.สบเมย	4+075 - 12+780 48+850 - 71+360 เป็นช่วง ๆ	น้ำไหลกัดเซาะผิวจราจร คันทางชำรุดเสียหาย และดิน Slide ปิดทับเส้นทาง	ลดแล้ว	ผ่านได้	ซ่อมแซม เรียบร้อยแล้ว	17.500	
2	มส.3005 แยกทางหลวงหมายเลข 108 - บ้านต้นจิว อ.สบเมย	3+675 - 7+000	ดิน Slide ปิดทับเส้นทาง	ลดแล้ว	ผ่านได้	ซ่อมแซม เรียบร้อยแล้ว	9.900	
3	มส.3017 แยกทางหลวงหมายเลข 105 - บ้านสบโขง อ.สบเมย	1+000 - 2+000 7+000 - 9+750	น้ำไหลกัดเซาะผิวจราจร และคันทางชำรุดเสียหาย	ลดแล้ว	ผ่านได้	ซ่อมแซม เรียบร้อยแล้ว	9.900	
4	มส.4006 แยกทางหลวงหมายเลข 1266 - บ้านห้วยผักไผ่ อ.แม่ลาน้อย	6+500 - 10+035 เป็นช่วง ๆ	ดิน Slide ปิดทับเส้นทาง	ลดแล้ว	ผ่านได้	ซ่อมแซม เรียบร้อยแล้ว	0.000	


รายละเอียดงาน/โครงการในความรับผิดชอบของกรมทางหลวงชนบท
ตั้งแต่วันที่ 16 กรกฎาคม - 26 สิงหาคม 2558
ข้อมูล ณ วันที่ 26 สิงหาคม 2558

ที่	ชื่อสายทาง	ช่วง กม.	รายละเอียดความเสียหาย	สภาพ น้ำท่วม	การ สัญจร	การซ่อมแซม เบื้องต้น	งบประมาณ (ล้านบาท)	ภาพประกอบ
5	มส.5019 แยกทางหลวงชนบท มส.4001 - บ้านดอยแสง อ.เมือง	20+850 - 20+880	น้ำไหลกัดเซาะคอสะพาน ชำรุดเสียหาย	ลดแล้ว	ผ่านได้	ซ่อมแซม เรียบร้อยแล้ว	5.000	
6	มส.4014 แยกทางหลวงหมายเลข 1095 - บ้านตาลเจ็ดต้น อ.ปางมะผ้า, ปาย	21+485 - 21+515	น้ำไหลกัดเซาะคอสะพาน ชำรุดเสียหาย	ลดแล้ว	ผ่านได้	ซ่อมแซม เรียบร้อยแล้ว	6.000	
7	มส.4015 แยกทางหลวงหมายเลข 1095 - บ้านปางคอง อ.ปางมะผ้า	9+645 - 9+715	น้ำไหลกัดเซาะคอสะพาน ชำรุดเสียหาย	ลดแล้ว	ผ่านได้	ซ่อมแซม เรียบร้อยแล้ว	4.000	
รวม		7	โครงการ				52.300	

รายละเอียดงาน/โครงการในความรับผิดชอบของกรมทางหลวงชนบท

ตั้งแต่วันที่ 16 กรกฎาคม - 26 สิงหาคม 2558

ข้อมูล ณ วันที่ 26 สิงหาคม 2558

ที่	ชื่อสายทาง	ช่วง กม.	รายละเอียดความเสียหาย	สภาพ น้ำท่วม	การ สัญจร	การซ่อมแซม เบื้องต้น	งบประมาณ (ล้านบาท)	ภาพประกอบ
1	จังหวัด : นครพนม นพ.4058 แยกทางหลวงหมายเลข 2346 - บ้านดอนมะจ่าง อ.นาหว้า, ศรีสงคราม	4+000 - 4+600	น้ำไหลกัดเซาะผิวจราจร และคันทางชำรุดเสียหาย น้ำท่วมสูง 250 ซม.	ยังไม่ลด	ผ่านไม่ได้	รอน้ำลด ติดตั้ง ป้ายเตือน	20.000	
2	นพ.3042 แยกทางหลวงหมายเลข 212 - บ้านคำสะอาด อ.ท่าอุเทน, ศรีสงคราม	4+200 - 5+500	น้ำไหลกัดเซาะผิวจราจร ชำรุดเสียหาย น้ำท่วมสูง 160 ซม.	ยังไม่ลด	ผ่านไม่ได้	รอน้ำลด ติดตั้ง ป้ายเตือน	20.000	
3	นพ.4061 แยกทางหลวงหมายเลข 2417 - บ้านข่า อ.นาทม, ศรีสงคราม, อากาศอำนวย	7+720 - 8+200	น้ำไหลกัดเซาะผิวจราจร ชำรุดเสียหาย	ลดแล้ว	ผ่านได้	ซ่อมแซม เรียบร้อยแล้ว	1.200	
รวม		3	โครงการ				41.200	

รายละเอียดงาน/โครงการในความรับผิดชอบของกรมทางหลวงชนบท

ตั้งแต่วันที่ 16 กรกฎาคม - 26 สิงหาคม 2558

ข้อมูล ณ วันที่ 26 สิงหาคม 2558

ที่	ชื่อสายทาง	ช่วง กม.	รายละเอียดความเสียหาย	สภาพ น้ำท่วม	การ สัญจร	การซ่อมแซม เบื้องต้น	งบประมาณ (ล้านบาท)	ภาพประกอบ
1	จังหวัด : นครราชสีมา นม.2039 แยกทางหลวงหมายเลข 24 - บ้านท่าช้าง - บ้านจักราช อ.หนองบุญมาก, เฉลิมพระเกียรติ	30+450 - 31+250	น้ำไหลกัดเซาะคันทางบริเวณ ท่อลอดเดิมชำรุดเสียหาย	ลดแล้ว	ผ่านได้	ซ่อมแซม เรียบร้อยแล้ว	4.500	
2	นม.3036 แยกทางหลวงหมายเลข 226 - บ้านพิมาย อ.จักราช, พิมาย	6+400 - 6+480	น้ำไหลกัดเซาะคันทางบริเวณ ท่อลอดเดิมชำรุดเสียหาย	ลดแล้ว	ผ่านได้	ซ่อมแซม เรียบร้อยแล้ว	4.500	
รวม		2	โครงการ				9.000	

รายละเอียดงาน/โครงการในความรับผิดชอบของกรมทางหลวงชนบท

ตั้งแต่วันที่ 16 กรกฎาคม - 26 สิงหาคม 2558


ข้อมูล ณ วันที่ 26 สิงหาคม 2558

ที่	ชื่อสายทาง	ช่วง กม.	รายละเอียดความเสียหาย	สภาพ น้ำท่วม	การ สัญจร	การซ่อมแซม เบื้องต้น	งบประมาณ (ล้านบาท)	ภาพประกอบ
1	จังหวัด : บึงกาฬ บก.3004 แยกทางหลวงหมายเลข 212 - บ้านโนนสะแบง อ.ปากคาด, โഴ้พิสัย	13+450 - 13+600	น้ำไหลกัดเซาะผิวจราจร และคันทางชำรุดเสียหาย	ลดแล้ว	ผ่านได้	ซ่อมแซม เรียบร้อยแล้ว	1.500	
2	บก.3006 แยกทางหลวงหมายเลข 212 - บ้านนาขาม อ.บึงกาฬ, โซ้พิสัย	18+150 - 18+300	น้ำไหลกัดเซาะไหล่ทาง ชำรุดเสียหาย	ลดแล้ว	ผ่านได้	ซ่อมแซม เรียบร้อยแล้ว	1.500	
3	บก.3013 แยกทางหลวงหมายเลข 212 - บ้านหนองขาม อ.บึงกาฬ, โซ้พิสัย	13+900 - 14+100 27+700 - 28+000	น้ำไหลกัดเซาะผิวจราจร และคันทางชำรุดเสียหาย	ลดแล้ว	ผ่านได้	ซ่อมแซม เรียบร้อยแล้ว	3.600	
4	บก.4001 แยกทางหลวงหมายเลข 2095 - บ้านดอนอุดม อ.โซ้พิสัย, บึงกาฬ	2+900 - 3+000 18+000 - 18+800 20+000 - 20+300	น้ำไหลกัดเซาะผิวจราจร และคันทางชำรุดเสียหาย	ลดแล้ว	ผ่านได้	ซ่อมแซม เรียบร้อยแล้ว	12.000	
รวม		4	โครงการ				18.600	

รายละเอียดงาน/โครงการในความรับผิดชอบของกรมทางหลวงชนบท

ตั้งแต่วันที่ 16 กรกฎาคม - 26 สิงหาคม 2558

ข้อมูล ณ วันที่ 26 สิงหาคม 2558

ที่	ชื่อสายทาง	ช่วง กม.	รายละเอียดความเสียหาย	สภาพ น้ำท่วม	การ สัญจร	การซ่อมแซม เบื้องต้น	งบประมาณ (ล้านบาท)	ภาพประกอบ
1	จังหวัด : หนองคาย นค.3019 แยกทางหลวงหมายเลข 212 - บ้านตูม (ตอนหนองคาย) อ.รัตนวาปี, ฝ่้าไร่	3+850 - 4+000 5+300 - 5+750	น้ำไหลกัดเซาะผิวจราจร และคันทางชำรุดเสียหาย น้ำท่วมสูง 10 - 15 ซม.	ยังไม่ลด	ผ่านได้	รอน้ำลด ติดตั้ง ป้ายเตือน	0.000	
รวม		1	โครงการ				0.000	

รายละเอียดงาน/โครงการในความรับผิดชอบของกรมทางหลวงชนบท

ตั้งแต่วันที่ 16 กรกฎาคม - 26 สิงหาคม 2558


ข้อมูล ณ วันที่ 26 สิงหาคม 2558

ที่	ชื่อสายทาง	ช่วง กม.	รายละเอียดความเสียหาย	สภาพ น้ำท่วม	การ สัญจร	การซ่อมแซม เบื้องต้น	งบประมาณ (ล้านบาท)	ภาพประกอบ
1	จังหวัด : ปทุมธานี ปท.3034 แยกทางหลวงหมายเลข 305 - บ้านหนองแค อ.ธัญบุรี, หนองเสือ, หนองแค	11+790	น้ำไหลกัดเซาะผิวจราจร ชำรุดเสียหาย	ลดแล้ว	ผ่านได้	ซ่อมแซม เรียบร้อยแล้ว	อยู่ระหว่าง ประเมิน	
รวม		1	โครงการ				0.000	

รายละเอียดงาน/โครงการในความรับผิดชอบของกรมทางหลวงชนบท

ตั้งแต่วันที่ 16 กรกฎาคม - 26 สิงหาคม 2558


ข้อมูล ณ วันที่ 26 สิงหาคม 2558

ที่	ชื่อสายทาง	ช่วง กม.	รายละเอียดความเสียหาย	สภาพ น้ำท่วม	การ สัญจร	การซ่อมแซม เบื้องต้น	งบประมาณ (ล้านบาท)	ภาพประกอบ
1	<u>จังหวัด : สระแก้ว</u> สก.3039 แยกทางหลวงหมายเลข 304 - บ้านคลองผักขม อ.เมืองสระแก้ว	15+000 - 17+000	น้ำไหลกัดเซาะไหล่ทาง ชำรุดเสียหาย	ลดแล้ว	ผ่านได้	ซ่อมแซม เรียบร้อยแล้ว	9.900	
2	สก.3018 แยกทางหลวงหมายเลข 348 - บ้านคลองตะเคียน อ.โคกสูง	4+960 - 6+960	น้ำไหลกัดเซาะผิวจราจร และคันทางชำรุดเสียหาย	ลดแล้ว	ผ่านได้	ซ่อมแซม เรียบร้อยแล้ว	9.980	
3	สก.5050 แยกทางหลวงชนบท สก.2002 - บ้านหนองตะเคียนบอน อ.วัฒนานคร	5+810 - 7+810	น้ำไหลกัดเซาะผิวจราจร และคันทางชำรุดเสียหาย	ลดแล้ว	ผ่านได้	ซ่อมแซม เรียบร้อยแล้ว	9.900	
4	สก.4001 แยกทางหลวงหมายเลข 3067 - บ้านคลองน้ำใส อ.อรัญประเทศ	0+000 - 1+500	น้ำไหลกัดเซาะผิวจราจร และคันทางชำรุดเสียหาย	ลดแล้ว	ผ่านได้	ซ่อมแซม เรียบร้อยแล้ว	8.000	

รายละเอียดงาน/โครงการในความรับผิดชอบของกรมทางหลวงชนบท

ตั้งแต่วันที่ 16 กรกฎาคม - 26 สิงหาคม 2558

ข้อมูล ณ วันที่ 26 สิงหาคม 2558

ที่	ชื่อสายทาง	ช่วง กม.	รายละเอียดความเสียหาย	สภาพ น้ำท่วม	การ สัญจร	การซ่อมแซม เบื้องต้น	งบประมาณ (ล้านบาท)	ภาพประกอบ
5	สก.4023 แยกทางหลวงหมายเลข 3486 - บ้านกระสัง อ.ตาพระยา	6+000 - 7+450	น้ำไหลกัดเซาะผิวจราจร ชำรุดเสียหาย	ลดแล้ว	ผ่านได้	ซ่อมแซม เรียบร้อยแล้ว	7.500	
รวม		5	โครงการ				45.280	

รายละเอียดงาน/โครงการในความรับผิดชอบของกรมทางหลวงชนบท

ตั้งแต่วันที่ 16 กรกฎาคม - 26 สิงหาคม 2558

ข้อมูล ณ วันที่ 26 สิงหาคม 2558

ที่	ชื่อสายทาง	ช่วง กม.	รายละเอียดความเสียหาย	สภาพ น้ำท่วม	การ สัญจร	การซ่อมแซม เบื้องต้น	งบประมาณ (ล้านบาท)	ภาพประกอบ
1	จังหวัด : สุพรรณบุรี สพ.3032 แยกทางหลวงหมายเลข 333 - บ้านโค้งบ่อแร่ อ.หนองหญ้าไซ	4+100 - 4+300	น้ำไหลกัดเซาะผิวจราจรและ ไหล่ทางชำรุดเสียหาย	ลดแล้ว	ผ่านได้	ซ่อมแซม เรียบร้อยแล้ว	5.000	อยู่ระหว่างประเมิน
รวม		1	โครงการ				5.000	

รายละเอียดงาน/โครงการในความรับผิดชอบของกรมทางหลวงชนบท

ตั้งแต่วันที่ 16 กรกฎาคม - 26 สิงหาคม 2558



ข้อมูล ณ วันที่ 26 สิงหาคม 2558

ที่	ชื่อสายทาง	ช่วง กม.	รายละเอียดความเสียหาย	สภาพ น้ำท่วม	การ สัญจร	การซ่อมแซม เบื้องต้น	งบประมาณ (ล้านบาท)	ภาพประกอบ
1	จังหวัด : กระบี่ กบ.4023 แยกทางหลวงหมายเลข 4206 - บ้านคลองย่าหนัด อ.เกาะลันตา	0+000 - 0+100	น้ำไหลกัดเซาะไหล่ทาง ชำรุดเสียหาย น้ำท่วมสูง 30 ซม.	ยังไม่ลด	ผ่านได้	รอน้ำลด ติดตั้ง ป้ายเตือน	0.000	
รวม		1	โครงการ				0.000	

รายละเอียดงาน/โครงการในความรับผิดชอบของกรมทางหลวงชนบท

ตั้งแต่วันที่ 16 กรกฎาคม - 26 สิงหาคม 2558

ข้อมูล ณ วันที่ 26 สิงหาคม 2558

ที่	ชื่อสายทาง	ช่วง กม.	รายละเอียดความเสียหาย	สภาพ น้ำท่วม	การ สัญจร	การซ่อมแซม เบื้องต้น	งบประมาณ (ล้านบาท)	ภาพประกอบ
1	<u>จังหวัด : ตริง</u> ตง.4001 แยกทางหลวงหมายเลข 4046 - บ้านโคกเพลา อ.สีกา, วังวิเศษ	10+800 - 10+840	น้ำไหลกัดเซาะผิวจราจร ชำรุดเสียหาย	ลดแล้ว	ผ่านได้	ซ่อมแซม เรียบร้อยแล้ว	0.000	
2	ตง.1013 แยกทางหลวงหมายเลข 4 - บ้านฉาง อ.วังวิเศษ	8+600 - 8+750	น้ำไหลกัดเซาะผิวจราจร ชำรุดเสียหาย	ลดแล้ว	ผ่านได้	ซ่อมแซม เรียบร้อยแล้ว	0.000	
รวม		2	โครงการ				0.000	

รายละเอียดงาน/โครงการในความรับผิดชอบของกรมทางหลวงชนบท

ตั้งแต่วันที่ 16 กรกฎาคม - 26 สิงหาคม 2558

ข้อมูล ณ วันที่ 26 สิงหาคม 2558

ที่	ชื่อสายทาง	ช่วง กม.	รายละเอียดความเสียหาย	สภาพ น้ำท่วม	การ สัญจร	การซ่อมแซม เบื้องต้น	งบประมาณ (ล้านบาท)	ภาพประกอบ
1	<u>จังหวัด : สตูล</u> สต.4010 แยกทางหลวงหมายเลข 4137 - บ้านปากคอก อ.ควนกาหลง, มะนัง	19+850 - 19+900 21+800 - 21+900	น้ำไหลกัดเซาะผิวจราจร และดิน Slide ปิดทับเส้นทาง	ลดแล้ว	ผ่านได้	ซ่อมแซม เรียบร้อยแล้ว	0.000	
2	สต.4036 แยกทางหลวงหมายเลข 4137 - บ้านผึ่ง 120 อ.ควนกาหลง, มะนัง	5+600 - 5+620	ดิน Slide ปิดทับเส้นทาง	ลดแล้ว	ผ่านได้	ซ่อมแซม เรียบร้อยแล้ว	0.000	
3	สต.5043 แยกทางหลวงชนบท สต.5041 - บ้านศาลเจ้า อ.ควนกาหลง, มะนัง	9+020 - 9+050	ดิน Slide ปิดทับเส้นทาง	ลดแล้ว	ผ่านได้	ซ่อมแซม เรียบร้อยแล้ว	0.000	
รวม		3	โครงการ				0.000	