

ภาพรวมความเสียหายเนื่องจากอุทกภัย กรมทางหลวงชนบท

ช่วงวันที่ 16 - 28 กรกฎาคม 2558

(ข้อมูล ณ วันที่ 28 กรกฎาคม 2558)

พื้นที่ประสบอุทกภัย 3 จังหวัด

ที่	จังหวัด	จำนวน (สายทาง)	รหัสสายทาง	ผ่านได้ (สายทาง)	ผ่านไม่ได้ (สายทาง)	หมายเหตุ
1	แม่ฮ่องสอน	1	มส.3004	1	-	เข้าสู่ภาวะปกติแล้ว
2	นครราชสีมา					
	2.1 เกิดขึ้นใหม่	2	นม.2039, 3036	2	-	เข้าสู่ภาวะปกติแล้ว
3	สตูล	3	สต.4010, 4036, 5043	3	-	เข้าสู่ภาวะปกติแล้ว
	รวม	6		6	0	

ข้อมูล ณ วันที่รายงาน

ช่วงวันที่ 16 - 28 กรกฎาคม 2558 จำนวน 6 สายทาง ใน 3 จังหวัด ต้องใช้งบประมาณแก้ไขเบื้องต้น 17.500 ล้านบาท

สรุปรายละเอียดโครงการที่ได้รับความเสียหายจากอุทกภัย

กรมทางหลวงชนบท กระทรวงคมนาคม

ที่	ภาค	จำนวน สายทาง	สภาพน้ำท่วม		การสัญจร		การซ่อมแซมเบื้องต้น		ไม่เสียหาย (สายทาง)	สายทางที่ต้องได้รับการช่วยเหลือเร่งด่วน	
			ลดแล้ว	ยังไม่ลด	ผ่านได้	ผ่านไม่ได้	อยู่ระหว่าง ดำเนินการ	ซ่อมแซมชั่วคราว เรียบร้อยแล้ว		จำนวน	งบประมาณ (ลบ.)
1	เหนือ	1	1	0	1	0	0	1	-	1	8.500
2	ตะวันออกเฉียงเหนือ	2	2	0	2	0	0	2	-	2	9.000
3	ใต้	3	3	0	3	0	0	3	-	3	0.000
รวม		6	6	0	6	0	0	6	0	6	17.500

สรุปรายละเอียดโครงการที่ได้รับความเสียหายจากอุทกภัย

ระหว่างวันที่ 16 กรกฎาคม - 28 กรกฎาคม 2558

ภาคเหนือ

ที่	จังหวัด	จำนวน สายทาง	สภาพน้ำท่วม		การสัญจร		การซ่อมแซมเบื้องต้น		ไม่เสียหาย (สายทาง)	สายทางที่ต้องได้รับการช่วยเหลือเร่งด่วน	
			ลดแล้ว	ยังไม่ลด	ผ่านได้	ผ่านไม่ได้	อยู่ระหว่าง ดำเนินการ	ซ่อมแซมชั่วคราว เรียบร้อยแล้ว		จำนวน	งบประมาณ (ลบ.)
1	แม่ฮ่องสอน	1	1	-	1	-	-	1	-	1	8.500
รวม		1	1	0	1	0	0	1	0	1	8.500

สรุปรายละเอียดโครงการที่ได้รับความเสียหายจากอุทกภัย

ระหว่างวันที่ 16 กรกฎาคม - 28 กรกฎาคม 2558

ภาคตะวันออกเฉียงเหนือ

ที่	จังหวัด	จำนวน สายทาง	สภาพน้ำท่วม		การสัญจร		การซ่อมแซมเบื้องต้น		ไม่เสียหาย (สายทาง)	สายทางที่ต้องได้รับการช่วยเหลือเร่งด่วน	
			ลดแล้ว	ยังไม่ลด	ผ่านได้	ผ่านไม่ได้	อยู่ระหว่าง ดำเนินการ	ซ่อมแซมชั่วคราว เรียบร้อยแล้ว		จำนวน	งบประมาณ (ลบ.)
1	นครราชสีมา	2	2	-	2	-	-	2	-	2	9.000
รวม		2	2	0	2	0	0	2	0	2	9.000

สรุปรายละเอียดโครงการที่ได้รับความเสียหายจากอุทกภัย

ระหว่างวันที่ 16 กรกฎาคม - 28 กรกฎาคม 2558

ภาคใต้

ที่	จังหวัด	จำนวน สายทาง	สภาพน้ำท่วม		การสัญจร		การซ่อมแซมเบื้องต้น		ไม่เสียหาย (สายทาง)	สายทางที่ต้องได้รับการช่วยเหลือเร่งด่วน	
			ลดแล้ว	ยังไม่ลด	ผ่านได้	ผ่านไม่ได้	อยู่ระหว่าง ดำเนินการ	ซ่อมแซมชั่วคราว เรียบร้อยแล้ว		จำนวน	งบประมาณ (ลบ.)
1	สตูล	3	3	-	3	-	-	3		3	0.000
รวม		3	3	0	3	0	0	3	0	3	0.000



รายละเอียดงาน/โครงการในความรับผิดชอบของกรมทางหลวงชนบท
ตั้งแต่วันที่ 16 กรกฎาคม - 28 กรกฎาคม 2558
ข้อมูล ณ วันที่ 28 กรกฎาคม 2558

ที่	ชื่อสายทาง	ช่วง กม.	รายละเอียดความเสียหาย	สภาพ น้ำท่วม	การ สัญจร	การซ่อมแซม เบื้องต้น	งบประมาณ (ล้านบาท)	ภาพประกอบ
1	จังหวัด : แม่ฮ่องสอน มส.3004 แยกทางหลวงหมายเลข 105 - บ้านแม่สามแลบ อ.สบเมย	8+100 - 8+120	น้ำไหลกัดเซาะผิวจราจร และคันทางชำรุดเสียหาย	ลตแล้ว	ผ่านได้	ซ่อมแซม เรียบร้อยแล้ว	8.500	
รวม		1	โครงการ				8.500	

รายละเอียดงาน/โครงการในความรับผิดชอบของกรมทางหลวงชนบท

ตั้งแต่วันที่ 16 กรกฎาคม - 28 กรกฎาคม 2558




ข้อมูล ณ วันที่ 28 กรกฎาคม 2558

ที่	ชื่อสายทาง	ช่วง กม.	รายละเอียดความเสียหาย	สภาพ น้ำท่วม	การ สัญจร	การซ่อมแซม เบื้องต้น	งบประมาณ (ล้านบาท)	ภาพประกอบ
1	จังหวัด : นครราชสีมา นม.2039 แยกทางหลวงหมายเลข 24 - บ้านท่าช้าง - บ้านจักราช อ.หนองบุญมาก, เฉลิมพระเกียรติ	30+450 - 31+250	น้ำไหลกัดเซาะคันทางบริเวณ ท่อลอดเดิมชำรุดเสียหาย	ลดแล้ว	ผ่านได้	ซ่อมแซม เรียบร้อยแล้ว	4.500	
2	นม.3036 แยกทางหลวงหมายเลข 226 - บ้านพิมาย อ.จักราช, พิมาย	6+400 - 6+480	น้ำไหลกัดเซาะคันทางบริเวณ ท่อลอดเดิมชำรุดเสียหาย	ลดแล้ว	ผ่านได้	ซ่อมแซม เรียบร้อยแล้ว	4.500	
รวม		2	โครงการ				9.000	

รายละเอียดงาน/โครงการในความรับผิดชอบของกรมทางหลวงชนบท

ตั้งแต่วันที่ 16 กรกฎาคม - 28 กรกฎาคม 2558

ข้อมูล ณ วันที่ 28 กรกฎาคม 2558

ที่	ชื่อสายทาง	ช่วง กม.	รายละเอียดความเสียหาย	สภาพ น้ำท่วม	การ สัญจร	การซ่อมแซม เบื้องต้น	งบประมาณ (ล้านบาท)	ภาพประกอบ
1	จังหวัด : สตูล สต.4010 แยกทางหลวงหมายเลข 4137 - บ้านปากคอก อ.ควนกาหลง, มะนัง	19+850 - 19+900 21+800 - 21+900	น้ำไหลกัดเซาะผิวจราจร และดิน Slide ปิดทับเส้นทาง	ลดแล้ว	ผ่านได้	ซ่อมแซม เรียบร้อยแล้ว	0.000	
2	สต.4036 แยกทางหลวงหมายเลข 4137 - บ้านผัง 120 อ.ควนกาหลง, มะนัง	5+600 - 5+620	ดิน Slide ปิดทับเส้นทาง	ลดแล้ว	ผ่านได้	ซ่อมแซม เรียบร้อยแล้ว	0.000	
3	สต.5043 แยกทางหลวงชนบท สต.5041 - บ้านศาลเจ้า อ.ควนกาหลง, มะนัง	9+020 - 9+050	ดิน Slide ปิดทับเส้นทาง	ลดแล้ว	ผ่านได้	ซ่อมแซม เรียบร้อยแล้ว	0.000	
รวม		3	โครงการ				0.000	