

ภาพรวมความเสียหายเนื่องจากอุทกภัย กรมทางหลวงชนบท

ช่วงวันที่ 16 กรกฎาคม - 30 สิงหาคม 2558

(ข้อมูล ณ วันที่ 30 สิงหาคม 2558)

พื้นที่ประสบอุทกภัย 13 จังหวัด

| ที่ | จังหวัด | จำนวน (สายทาง) | รหัสสายทาง | ผ่านได้ (สายทาง) | ผ่านไม่ได้ (สายทาง) | หมายเหตุ |
|-----------------------------|------------------|-------------------|---|---------------------|------------------------|--------------------------|
| 1 | สระแก้ว | | | | | เกิดอุทกภัย 27 ส.ค.58 |
| | 1.1 มีน้ำท่วมขัง | 6 | สก.3035, 2004, 2011, 4034, 2052, 4047 | 6 | - | น้ำท่วมสูง 5 - 10 ซม. |
| 2 | นครพนม | | | | | เกิดเมื่อ 3 - 12 ส.ค.58 |
| | 2.1 มีน้ำท่วมขัง | 3 | <u>นพ.4058, 3042</u> , 4061 | 1 | 2 | น้ำท่วมสูง 95 - 180 ซม. |
| รวม | | 9 | | 7 | 2 | |
| น้ำลดเข้าสู่ภาวะปกติ | | | | | | |
| 3 | แม่ฮ่องสอน | 7 | มส.3004, 4006, 3017, 3005, 5019, 4014, 4015 | 7 | - | |
| 4 | เชียงใหม่ | 2 | ชม.3048, 3040 | 2 | - | |
| 5 | เชียงราย | 3 | ชร.1003, 4052, .5032 | 3 | - | |
| 6 | นครราชสีมา | 2 | นม.2039, 3036 | 2 | - | |
| 7 | บึงกาฬ | 4 | บก.3004, 3006, 3013, 4001 | 4 | - | |
| 8 | หนองคาย | 1 | นค.3019 | 1 | - | |
| 9 | สุพรรณบุรี | 1 | สพ.3032 | 1 | - | |
| 10 | ปทุมธานี | 1 | ปท.3034 | 1 | - | |
| 11 | กระบี่ | 1 | กบ.4023 | 1 | - | |
| 12 | ตรัง | 2 | ตง.4001, 1013 | 2 | - | |
| 13 | สตูล | 3 | สต.4010, 4036, 5043 | 3 | - | |
| *** | สระแก้ว | 5 | สก.3039, 3018, 5050, 4001, 4023 | 5 | - | เกิดเมื่อ 11 - 12 ส.ค.58 |
| รวม | | 32 | | 32 | - | |
| รวมทั้งสิ้น | | 41 | | 39 | 2 | |

1. ข้อมูล ณ วันที่ 30 สิงหาคม 2558

ประสบอุทกภัย จำนวน 9 สายทาง ใน 2 จังหวัด ปัจจุบันได้รับการแก้ไขโดยใช้งบประมาณฉุกเฉินเข้าสู่สภาพเปิดการจราจรเบื้องต้นได้แล้ว จำนวน 7 สายทาง อยู่ระหว่างดำเนินการแก้ไขเบื้องต้น ติดตั้งป้ายเตือนประชาชน จำนวน 2 สายทาง (นพ.4058, นพ.3042)

2. ข้อมูลสะสม (ช่วงวันที่ 16 กรกฎาคม - 30 สิงหาคม 2558)

ประสบอุทกภัย จำนวน 41 สายทาง ใน 13 จังหวัด ต้องใช้งบประมาณแก้ไขเบื้องต้น 234.180 ล้านบาท

3. สายทางที่ไม่สามารถเปิดการจราจรได้



จังหวัดนครพนม (จำนวน 2 สายทาง)

- นพ.4058 แยกทางหลวงหมายเลข 2346 - บ้านดอนมะจาง อ.นาหว้า, ศรีสงคราม จ.นครพนม (น้ำท่วมสูง 180 ซม.)
- นพ.3042 แยกทางหลวงหมายเลข 212 - บ้านคำสะอาด อ.ท่าอุเทน, ศรีสงคราม จ.นครพนม (น้ำท่วมสูง 95 ซม.)

รายละเอียดงาน/โครงการในความรับผิดชอบของกรมทางหลวงชนบท

ข้อมูล ณ วันที่ 30 สิงหาคม 2558

สายทางที่ผ่านไม่ได้

| ที่ | ชื่อสายทาง | ช่วง กม. | รายละเอียดความเสียหาย | สภาพน้ำท่วม | การสัญจร | การซ่อมแซมเบื้องต้น | งบประมาณ (ล้านบาท) | ภาพประกอบ |
|-----|---|---------------|--|-------------|------------|---------------------------------|--------------------|---|
| 1 | <u>จังหวัด : นครพนม</u> นพ.4058 แยกทางหลวงหมายเลข 2346 - บ้านดอนมะจ่าง อ.นาหว้า, ศรีสงคราม | 4+000 - 4+600 | น้ำไหลกัดเซาะผิวจราจร และคันทางชำรุดเสียหาย น้ำท่วมสูง 200 ซม. | ยังไม่ลด | ผ่านไม่ได้ | รอน้ำลด ติดตั้ง ป้ายเตือน | 20.000 |  |
| 2 | นพ.3042 แยกทางหลวงหมายเลข 212 - บ้านคำสะอาด อ.ท่าอุเทน, ศรีสงคราม | 4+200 - 5+500 | น้ำไหลกัดเซาะผิวจราจรชำรุดเสียหาย น้ำท่วมสูง 100 ซม. | ยังไม่ลด | ผ่านไม่ได้ | รอน้ำลด ติดตั้ง ป้ายเตือน | 20.000 |  |
| รวม | | 2 | โครงการ | | | | 40.000 | |

สรุปรายละเอียดโครงการที่ได้รับความเสียหายจากอุทกภัย

กรมทางหลวงชนบท กระทรวงคมนาคม

| ที่ | ภาค | จำนวน สายทาง | สภาพน้ำท่วม | | การสัญจร | | การซ่อมแซมเบื้องต้น | | ไม่เสียหาย (สายทาง) | สายทางที่ต้องได้รับการช่วยเหลือเร่งด่วน | |
|-----|--------------------|-----------------|-------------|----------|----------|------------|--------------------------|----------------------------------|------------------------|---|-------------------|
| | | | ลดแล้ว | ยังไม่ลด | ผ่านได้ | ผ่านไม่ได้ | อยู่ระหว่าง ดำเนินการ | ซ่อมแซมชั่วคราว เรียบร้อยแล้ว | | จำนวน | งบประมาณ (ลบ.) |
| 1 | เหนือ | 12 | 12 | 0 | 12 | 0 | 0 | 12 | 0 | 12 | 58.300 |
| 2 | ตะวันออกเฉียงเหนือ | 10 | 8 | 2 | 8 | 2 | 2 | 8 | 0 | 10 | 68.800 |
| 3 | กลาง | 13 | 7 | 6 | 13 | 0 | 6 | 7 | 0 | 13 | 107.080 |
| 4 | ใต้ | 6 | 6 | 0 | 6 | 0 | 0 | 6 | 0 | 6 | 0.000 |
| รวม | | 41 | 33 | 8 | 39 | 2 | 8 | 33 | 0 | 41 | 234.180 |

สรุปรายละเอียดโครงการที่ได้รับความเสียหายจากอุทกภัย

ระหว่างวันที่ 16 กรกฎาคม - 30 สิงหาคม 2558

ภาคเหนือ

| ที่ | จังหวัด | จำนวน สายทาง | สภาพน้ำท่วม | | การสัญจร | | การซ่อมแซมเบื้องต้น | | ไม่เสียหาย (สายทาง) | สายทางที่ต้องได้รับการช่วยเหลือเร่งด่วน | |
|-----|------------|-----------------|-------------|----------|----------|------------|--------------------------|----------------------------------|------------------------|---|-------------------|
| | | | ลดแล้ว | ยังไม่ลด | ผ่านได้ | ผ่านไม่ได้ | อยู่ระหว่าง ดำเนินการ | ซ่อมแซมชั่วคราว เรียบร้อยแล้ว | | จำนวน | งบประมาณ (ลบ.) |
| 1 | เชียงราย | 3 | 3 | - | 3 | - | - | 3 | - | 3 | 6.000 |
| 2 | เชียงใหม่ | 2 | 2 | - | 2 | - | - | 2 | - | 2 | 0.000 |
| 3 | แม่ฮ่องสอน | 7 | 7 | - | 7 | - | - | 7 | - | 7 | 52.300 |
| รวม | | 12 | 12 | 0 | 12 | 0 | 0 | 12 | 0 | 12 | 58.300 |

สรุปรายละเอียดโครงการที่ได้รับความเสียหายจากอุทกภัย

ระหว่างวันที่ 16 กรกฎาคม - 30 สิงหาคม 2558

ภาคตะวันออกเฉียงเหนือ

| ที่ | จังหวัด | จำนวน สายทาง | สภาพน้ำท่วม | | การสัญจร | | การซ่อมแซมเบื้องต้น | | ไม่เสียหาย (สายทาง) | สายทางที่ต้องได้รับการช่วยเหลือเร่งด่วน | |
|-----|------------|-----------------|-------------|----------|----------|------------|--------------------------|----------------------------------|------------------------|---|-------------------|
| | | | ลตแล้ว | ยังไม่ลต | ผ่านได้ | ผ่านไม่ได้ | อยู่ระหว่าง ดำเนินการ | ซ่อมแซมชั่วคราว เรียบร้อยแล้ว | | จำนวน | งบประมาณ (ลบ.) |
| 1 | นครพนม | 3 | 1 | 2 | 1 | 2 | 2 | 1 | - | 3 | 41.200 |
| 2 | นครราชสีมา | 2 | 2 | - | 2 | - | - | 2 | - | 2 | 9.000 |
| 3 | บึงกาฬ | 4 | 4 | - | 4 | - | - | 4 | - | 4 | 18.600 |
| 4 | หนองคาย | 1 | 1 | - | 1 | - | - | 1 | - | 1 | 0.000 |
| รวม | | 10 | 8 | 2 | 8 | 2 | 2 | 8 | 0 | 10 | 68.800 |

สรุปรายละเอียดโครงการที่ได้รับความเสียหายจากอุทกภัย

ระหว่างวันที่ 16 กรกฎาคม - 30 สิงหาคม 2558

ภาคกลาง

| ที่ | จังหวัด | จำนวน สายทาง | สภาพน้ำท่วม | | การสัญจร | | การซ่อมแซมเบื้องต้น | | ไม่เสียหาย (สายทาง) | สายทางที่ต้องได้รับการช่วยเหลือเร่งด่วน | |
|-----|------------|-----------------|-------------|----------|----------|------------|--------------------------|----------------------------------|------------------------|---|-------------------|
| | | | ลดแล้ว | ยังไม่ลด | ผ่านได้ | ผ่านไม่ได้ | อยู่ระหว่าง ดำเนินการ | ซ่อมแซมชั่วคราว เรียบร้อยแล้ว | | จำนวน | งบประมาณ (ลบ.) |
| 1 | ปทุมธานี | 1 | 1 | - | 1 | - | - | 1 | - | 1 | 0.000 |
| 2 | สระแก้ว | 11 | 5 | 6 | 11 | - | 6 | 5 | - | 11 | 102.080 |
| 3 | สุพรรณบุรี | 1 | 1 | - | 1 | - | - | 1 | - | 1 | 5.000 |
| รวม | | 13 | 7 | 6 | 13 | 0 | 6 | 7 | 0 | 13 | 107.080 |


สรุปรายละเอียดโครงการที่ได้รับความเสียหายจากอุทกภัย

ระหว่างวันที่ 16 กรกฎาคม - 30 สิงหาคม 2558



ภาคใต้

| ที่ | จังหวัด | จำนวน สายทาง | สภาพน้ำท่วม | | การสัญจร | | การซ่อมแซมเบื้องต้น | | ไม่เสียหาย (สายทาง) | สายทางที่ต้องได้รับการช่วยเหลือเร่งด่วน | |
|-----|---------|-----------------|-------------|----------|----------|------------|--------------------------|----------------------------------|------------------------|---|-------------------|
| | | | ลดแล้ว | ยังไม่ลด | ผ่านได้ | ผ่านไม่ได้ | อยู่ระหว่าง ดำเนินการ | ซ่อมแซมชั่วคราว เรียบร้อยแล้ว | | จำนวน | งบประมาณ (ลบ.) |
| 1 | กระบี่ | 1 | 1 | - | 1 | - | - | 1 | - | 1 | 0.000 |
| 2 | ตรัง | 2 | 2 | - | 2 | - | - | 2 | - | 2 | 0.000 |
| 3 | สตูล | 3 | 3 | - | 3 | - | - | 3 | - | 3 | 0.000 |
| รวม | | 6 | 6 | 0 | 6 | 0 | 0 | 6 | 0 | 6 | 0.000 |


รายละเอียดงาน/โครงการในความรับผิดชอบของกรมทางหลวงชนบท
ตั้งแต่วันที่ 16 กรกฎาคม - 30 สิงหาคม 2558
ข้อมูล ณ วันที่ 30 สิงหาคม 2558

| ที่ | ชื่อสายทาง | ช่วง กม. | รายละเอียดความเสียหาย | สภาพ น้ำท่วม | การ สัญจร | การซ่อมแซม เบื้องต้น | งบประมาณ (ล้านบาท) | ภาพประกอบ |
|------------|--|-----------------|--|-----------------|--------------|--------------------------|-----------------------|--|
| | จังหวัด : เชียงราย | | | | | | | |
| 1 | ชร.1003 แยกทางหลวงหมายเลข 1 - บ้านห้วยล้านพลับพลา อ.แม่ลาว | 5+530 - 5+730 | น้ำไหลกัดเซาะผิวจราจร และคันทางชำรุดเสียหาย | ลดแล้ว | ผ่านได้ | ซ่อมแซม เรียบร้อยแล้ว | 4.000 |  |
| 2 | ชร.4052 แยกทางหลวงหมายเลข 1234 - บ้านหัวแม่คำ อ.แม่ฟ้าหลวง | 21+300 - 21+600 | ดิน Slide ปิดทับเส้นทาง | ลดแล้ว | ผ่านได้ | ซ่อมแซม เรียบร้อยแล้ว | 0.000 |  |
| 3 | ชร.5032 แยกทางหลวงชนบท ชร.4052 - บ้านแม่หม้อ อ.แม่ฟ้าหลวง | 0+770 - 0+800 | น้ำไหลกัดเซาะไหล่ทาง ชำรุดเสียหาย | ลดแล้ว | ผ่านได้ | ซ่อมแซม เรียบร้อยแล้ว | 2.000 |  |
| รวม | | 3 | โครงการ | | | | 6.000 | |




รายละเอียดงาน/โครงการในความรับผิดชอบของกรมทางหลวงชนบท
ตั้งแต่วันที่ 16 กรกฎาคม - 30 สิงหาคม 2558
ข้อมูล ณ วันที่ 30 สิงหาคม 2558

| ที่ | ชื่อสายทาง | ช่วง กม. | รายละเอียดความเสียหาย | สภาพ น้ำท่วม | การ สัญจร | การซ่อมแซม เบื้องต้น | งบประมาณ (ล้านบาท) | ภาพประกอบ |
|-----|--|-----------------|--------------------------------------|-----------------|--------------|--------------------------|-----------------------|---|
| | จังหวัด : เชียงใหม่ | | | | | | | |
| 1 | ชม.3048 แยกทางหลวงหมายเลข 107 - บ้านรินหลวง อ.เชียงดาว | 23+400 - 23+500 | ดิน Slide ปิดทับเส้นทาง | ลดแล้ว | ผ่านได้ | ซ่อมแซม เรียบร้อยแล้ว | 0.000 |  |
| 2 | ชม.4030 แยกทางหลวงหมายเลข 1095 - อุทยานแห่งชาติห้วยน้ำดัง อ.แม่แตง | 5+500 - 6+000 | น้ำไหลกัดเซาะไหล่ทาง ชำรุดเสียหาย | ลดแล้ว | ผ่านได้ | ซ่อมแซม เรียบร้อยแล้ว | 0.000 |  |
| รวม | | 2 | โครงการ | | | | 0.000 | |

รายละเอียดงาน/โครงการในความรับผิดชอบของกรมทางหลวงชนบท
ตั้งแต่วันที่ 16 กรกฎาคม - 30 สิงหาคม 2558
ข้อมูล ณ วันที่ 30 สิงหาคม 2558

| ที่ | ชื่อสายทาง | ช่วง กม. | รายละเอียดความเสียหาย | สภาพ น้ำท่วม | การ สัญจร | การซ่อมแซม เบื้องต้น | งบประมาณ (ล้านบาท) | ภาพประกอบ |
|-----|---|---|---|-----------------|--------------|--------------------------|-----------------------|---|
| | จังหวัด : แม่ฮ่องสอน | | | | | | | |
| 1 | มส.3004 แยกทางหลวงหมายเลข 105 - บ้านแม่สามแลบ อ.สบเมย | 4+075 - 12+780 48+850 - 71+360 เป็นช่วง ๆ | น้ำไหลกัดเซาะผิวจราจร คันทางชำรุดเสียหาย และดิน Slide ปิดทับเส้นทาง | ลดแล้ว | ผ่านได้ | ซ่อมแซม เรียบร้อยแล้ว | 17.500 |  |
| 2 | มส.3005 แยกทางหลวงหมายเลข 108 - บ้านต้นจิว อ.สบเมย | 3+675 - 7+000 | ดิน Slide ปิดทับเส้นทาง | ลดแล้ว | ผ่านได้ | ซ่อมแซม เรียบร้อยแล้ว | 9.900 |  |
| 3 | มส.3017 แยกทางหลวงหมายเลข 105 - บ้านสบโขง อ.สบเมย | 1+000 - 2+000 7+000 - 9+750 | น้ำไหลกัดเซาะผิวจราจร และคันทางชำรุดเสียหาย | ลดแล้ว | ผ่านได้ | ซ่อมแซม เรียบร้อยแล้ว | 9.900 |  |
| 4 | มส.4006 แยกทางหลวงหมายเลข 1266 - บ้านห้วยผักไผ่ อ.แม่ลาน้อย | 6+500 - 10+035 เป็นช่วง ๆ | ดิน Slide ปิดทับเส้นทาง | ลดแล้ว | ผ่านได้ | ซ่อมแซม เรียบร้อยแล้ว | 0.000 |  |

รายละเอียดงาน/โครงการในความรับผิดชอบของกรมทางหลวงชนบท
ตั้งแต่วันที่ 16 กรกฎาคม - 30 สิงหาคม 2558
ข้อมูล ณ วันที่ 30 สิงหาคม 2558

| ที่ | ชื่อสายทาง | ช่วง กม. | รายละเอียดความเสียหาย | สภาพ น้ำท่วม | การ สัญจร | การซ่อมแซม เบื้องต้น | งบประมาณ (ล้านบาท) | ภาพประกอบ |
|-----|---|-----------------|--------------------------------------|-----------------|--------------|--------------------------|-----------------------|--|
| 5 | มส.5019 แยกทางหลวงชนบท มส.4001 - บ้านดอยแสง อ.เมือง | 20+850 - 20+880 | น้ำไหลกัดเซาะคอสะพาน ชำรุดเสียหาย | ลดแล้ว | ผ่านได้ | ซ่อมแซม เรียบร้อยแล้ว | 5.000 |  |
| 6 | มส.4014 แยกทางหลวงหมายเลข 1095 - บ้านตาลเจ็ดต้น อ.ปางมะผ้า, ปาย | 21+485 - 21+515 | น้ำไหลกัดเซาะคอสะพาน ชำรุดเสียหาย | ลดแล้ว | ผ่านได้ | ซ่อมแซม เรียบร้อยแล้ว | 6.000 |  |
| 7 | มส.4015 แยกทางหลวงหมายเลข 1095 - บ้านปางคอง อ.ปางมะผ้า | 9+645 - 9+715 | น้ำไหลกัดเซาะคอสะพาน ชำรุดเสียหาย | ลดแล้ว | ผ่านได้ | ซ่อมแซม เรียบร้อยแล้ว | 4.000 |  |
| รวม | | 7 | โครงการ | | | | 52.300 | |

รายละเอียดงาน/โครงการในความรับผิดชอบของกรมทางหลวงชนบท

ตั้งแต่วันที่ 16 กรกฎาคม - 30 สิงหาคม 2558

ข้อมูล ณ วันที่ 30 สิงหาคม 2558

| ที่ | ชื่อสายทาง | ช่วง กม. | รายละเอียดความเสียหาย | สภาพ น้ำท่วม | การ สัญจร | การซ่อมแซม เบื้องต้น | งบประมาณ (ล้านบาท) | ภาพประกอบ |
|-----|--|---------------|--|-----------------|--------------|---------------------------------|-----------------------|--|
| 1 | จังหวัด : นครพนม นพ.4058 แยกทางหลวงหมายเลข 2346 - บ้านดอนมะจ่าง อ.นาหว้า, ศรีสงคราม | 4+000 - 4+600 | น้ำไหลกัดเซาะผิวจราจร และคันทางชำรุดเสียหาย น้ำท่วมสูง 180 ซม. | ยังไม่ลด | ผ่านไม่ได้ | รอน้ำลด ติดตั้ง ป้ายเตือน | 20.000 |  |
| 2 | นพ.3042 แยกทางหลวงหมายเลข 212 - บ้านคำสะอาด อ.ท่าอุเทน, ศรีสงคราม | 4+200 - 5+500 | น้ำไหลกัดเซาะผิวจราจร ชำรุดเสียหาย น้ำท่วมสูง 95 ซม. | ยังไม่ลด | ผ่านไม่ได้ | รอน้ำลด ติดตั้ง ป้ายเตือน | 20.000 |  |
| 3 | นพ.4061 แยกทางหลวงหมายเลข 2417 - บ้านข่า อ.นาทม, ศรีสงคราม, อากาศอำนวย | 7+720 - 8+200 | น้ำไหลกัดเซาะผิวจราจร ชำรุดเสียหาย | ลดแล้ว | ผ่านได้ | ซ่อมแซม เรียบร้อยแล้ว | 1.200 |  |
| รวม | | 3 | โครงการ | | | | 41.200 | |

รายละเอียดงาน/โครงการในความรับผิดชอบของกรมทางหลวงชนบท

ตั้งแต่วันที่ 16 กรกฎาคม - 30 สิงหาคม 2558

ข้อมูล ณ วันที่ 30 สิงหาคม 2558

| ที่ | ชื่อสายทาง | ช่วง กม. | รายละเอียดความเสียหาย | สภาพ น้ำท่วม | การ สัญจร | การซ่อมแซม เบื้องต้น | งบประมาณ (ล้านบาท) | ภาพประกอบ |
|-----|---|-----------------|---|-----------------|--------------|--------------------------|-----------------------|---|
| 1 | จังหวัด : นครราชสีมา นม.2039 แยกทางหลวงหมายเลข 24 - บ้านท่าช้าง - บ้านจักราช อ.หนองบุญมาก, เฉลิมพระเกียรติ | 30+450 - 31+250 | น้ำไหลกัดเซาะคันทางบริเวณ ท่อลอดเดิมชำรุดเสียหาย | ลดแล้ว | ผ่านได้ | ซ่อมแซม เรียบร้อยแล้ว | 4.500 |  |
| 2 | นม.3036 แยกทางหลวงหมายเลข 226 - บ้านพิมาย อ.จักราช, พิมาย | 6+400 - 6+480 | น้ำไหลกัดเซาะคันทางบริเวณ ท่อลอดเดิมชำรุดเสียหาย | ลดแล้ว | ผ่านได้ | ซ่อมแซม เรียบร้อยแล้ว | 4.500 |  |
| รวม | | 2 | โครงการ | | | | 9.000 | |

รายละเอียดงาน/โครงการในความรับผิดชอบของกรมทางหลวงชนบท

ตั้งแต่วันที่ 16 กรกฎาคม - 30 สิงหาคม 2558


ข้อมูล ณ วันที่ 30 สิงหาคม 2558

| ที่ | ชื่อสายทาง | ช่วง กม. | รายละเอียดความเสียหาย | สภาพ น้ำท่วม | การ สัญจร | การซ่อมแซม เบื้องต้น | งบประมาณ (ล้านบาท) | ภาพประกอบ |
|------------|---|---|--|-----------------|--------------|--------------------------|-----------------------|---|
| 1 | จังหวัด : บึงกาฬ บก.3004 แยกทางหลวงหมายเลข 212 - บ้านโนนสะแบง อ.ปากคาด, โഴ้พิสัย | 13+450 - 13+600 | น้ำไหลกัดเซาะผิวจราจร และคันทางชำรุดเสียหาย | ลดแล้ว | ผ่านได้ | ซ่อมแซม เรียบร้อยแล้ว | 1.500 |  |
| 2 | บก.3006 แยกทางหลวงหมายเลข 212 - บ้านนาขาม อ.บึงกาฬ, โซ้พิสัย | 18+150 - 18+300 | น้ำไหลกัดเซาะไหล่ทาง ชำรุดเสียหาย | ลดแล้ว | ผ่านได้ | ซ่อมแซม เรียบร้อยแล้ว | 1.500 |  |
| 3 | บก.3013 แยกทางหลวงหมายเลข 212 - บ้านหนองขาม อ.บึงกาฬ, โซ้พิสัย | 13+900 - 14+100 27+700 - 28+000 | น้ำไหลกัดเซาะผิวจราจร และคันทางชำรุดเสียหาย | ลดแล้ว | ผ่านได้ | ซ่อมแซม เรียบร้อยแล้ว | 3.600 |  |
| 4 | บก.4001 แยกทางหลวงหมายเลข 2095 - บ้านดอนอุดม อ.โซ้พิสัย, บึงกาฬ | 2+900 - 3+000 18+000 - 18+800 20+000 - 20+300 | น้ำไหลกัดเซาะผิวจราจร และคันทางชำรุดเสียหาย | ลดแล้ว | ผ่านได้ | ซ่อมแซม เรียบร้อยแล้ว | 12.000 |  |
| รวม | | 4 | โครงการ | | | | 18.600 | |

รายละเอียดงาน/โครงการในความรับผิดชอบของกรมทางหลวงชนบท

ตั้งแต่วันที่ 16 กรกฎาคม - 30 สิงหาคม 2558


ข้อมูล ณ วันที่ 30 สิงหาคม 2558

| ที่ | ชื่อสายทาง | ช่วง กม. | รายละเอียดความเสียหาย | สภาพ น้ำท่วม | การ สัญจร | การซ่อมแซม เบื้องต้น | งบประมาณ (ล้านบาท) | ภาพประกอบ |
|-----|---|--------------------------------|--|-----------------|--------------|--------------------------|-----------------------|---|
| 1 | จังหวัด : หนองคาย นค.3019 แยกทางหลวงหมายเลข 212 - บ้านตูม (ตอนหนองคาย) อ.รัตนวาปี, ฝ่้าไร่ | 3+850 - 4+000 5+300 - 5+750 | น้ำไหลกัดเซาะผิวจราจร และคันทางชำรุดเสียหาย | ลดแล้ว | ผ่านได้ | ซ่อมแซม เรียบร้อยแล้ว | 0.000 |  |
| รวม | | 1 | โครงการ | | | | 0.000 | |

รายละเอียดงาน/โครงการในความรับผิดชอบของกรมทางหลวงชนบท

ตั้งแต่วันที่ 16 กรกฎาคม - 30 สิงหาคม 2558

ข้อมูล ณ วันที่ 30 สิงหาคม 2558

| ที่ | ชื่อสายทาง | ช่วง กม. | รายละเอียดความเสียหาย | สภาพ น้ำท่วม | การ สัญจร | การซ่อมแซม เบื้องต้น | งบประมาณ (ล้านบาท) | ภาพประกอบ |
|-----|--|----------|---------------------------------------|-----------------|--------------|--------------------------|-----------------------|---|
| 1 | จังหวัด : ปทุมธานี พท.3034 แยกทางหลวงหมายเลข 305 - บ้านหนองแค อ.ธัญบุรี, หนองเสือ, หนองแค | 11+790 | น้ำไหลกัดเซาะผิวจราจร ชำรุดเสียหาย | ลดแล้ว | ผ่านได้ | ซ่อมแซม เรียบร้อยแล้ว | 0.000 |  |
| รวม | | 1 | โครงการ | | | | 0.000 | |

รายละเอียดงาน/โครงการในความรับผิดชอบของกรมทางหลวงชนบท

ตั้งแต่วันที่ 16 กรกฎาคม - 30 สิงหาคม 2558

ข้อมูล ณ วันที่ 30 สิงหาคม 2558

| ที่ | ชื่อสายทาง | ช่วง กม. | รายละเอียดความเสียหาย | สภาพ น้ำท่วม | การ สัญจร | การซ่อมแซม เบื้องต้น | งบประมาณ (ล้านบาท) | ภาพประกอบ |
|-----|---|-----------------|--|-----------------|--------------|--------------------------|-----------------------|---|
| 1 | จังหวัด : สระแก้ว สก.3039 แยกทางหลวงหมายเลข 304 - บ้านคลองผักขม อ.เมืองสระแก้ว | 15+000 - 17+000 | น้ำไหลกัดเซาะไหล่ทาง ชำรุดเสียหาย | ลดแล้ว | ผ่านได้ | ซ่อมแซม เรียบร้อยแล้ว | 9.900 |  |
| 2 | สก.3018 แยกทางหลวงหมายเลข 348 - บ้านคลองตะเคียน อ.โคกสูง | 4+960 - 6+960 | น้ำไหลกัดเซาะผิวจราจร และคันทางชำรุดเสียหาย | ลดแล้ว | ผ่านได้ | ซ่อมแซม เรียบร้อยแล้ว | 9.980 |  |
| 3 | สก.5050 แยกทางหลวงชนบท สก.2002 - บ้านหนองตะเคียนบอน อ.วัฒนานคร | 5+810 - 7+810 | น้ำไหลกัดเซาะผิวจราจร และคันทางชำรุดเสียหาย | ลดแล้ว | ผ่านได้ | ซ่อมแซม เรียบร้อยแล้ว | 9.900 |  |
| 4 | สก.4001 แยกทางหลวงหมายเลข 3067 - บ้านคลองน้ำใส อ.อรัญประเทศ | 0+000 - 1+500 | น้ำไหลกัดเซาะผิวจราจร และคันทางชำรุดเสียหาย | ลดแล้ว | ผ่านได้ | ซ่อมแซม เรียบร้อยแล้ว | 8.000 |  |

รายละเอียดงาน/โครงการในความรับผิดชอบของกรมทางหลวงชนบท

ตั้งแต่วันที่ 16 กรกฎาคม - 30 สิงหาคม 2558

ข้อมูล ณ วันที่ 30 สิงหาคม 2558

| ที่ | ชื่อสายทาง | ช่วง กม. | รายละเอียดความเสียหาย | สภาพ น้ำท่วม | การ สัญจร | การซ่อมแซม เบื้องต้น | งบประมาณ (ล้านบาท) | ภาพประกอบ |
|-----|--|-----------------|---|-----------------|--------------|---------------------------------|-----------------------|---|
| 5 | สก.4023 แยกทางหลวงหมายเลข 3486 - บ้านกระสัง อ.ตาพระยา | 6+000 - 7+450 | น้ำไหลกัดเซาะผิวจราจร ชำรุดเสียหาย | ลดแล้ว | ผ่านได้ | ซ่อมแซม เรียบร้อยแล้ว | 7.500 |  |
| 6 | สก.3035 แยกทางหลวงหมายเลข 317 - บ้านซับสมบุรณ์ อ.เขาฉกรรจ์ | 8+750 - 10+477 | น้ำไหลกัดเซาะผิวจราจร และคันทางชำรุดเสียหาย น้ำท่วมสูง 10 ซม. | ยังไม่ลด | ผ่านได้ | รอน้ำลด ติดตั้ง ป้ายเตือน | 9.000 |  |
| 7 | สก.2004 แยกทางหลวงหมายเลข 33 - คลองหาด อ.วัฒนานคร, คลองหาด | 16+000 - 18+000 | น้ำไหลกัดเซาะผิวจราจร และคันทางชำรุดเสียหาย น้ำท่วมสูง 10 ซม. | ยังไม่ลด | ผ่านได้ | รอน้ำลด ติดตั้ง ป้ายเตือน | 10.000 |  |
| 8 | สก.2011 แยกทางหลวงหมายเลข 33 - น้ำตกน้ำโดน อ.เมืองสระแก้ว | 12+100 - 13+500 | น้ำไหลกัดเซาะผิวจราจร และคันทางชำรุดเสียหาย น้ำท่วมสูง 5 ซม. | ยังไม่ลด | ผ่านได้ | รอน้ำลด ติดตั้ง ป้ายเตือน | 8.000 |  |

รายละเอียดงาน/โครงการในความรับผิดชอบของกรมทางหลวงชนบท

ตั้งแต่วันที่ 16 กรกฎาคม - 30 สิงหาคม 2558

ข้อมูล ณ วันที่ 30 สิงหาคม 2558

| ที่ | ชื่อสายทาง | ช่วง กม. | รายละเอียดความเสียหาย | สภาพ น้ำท่วม | การ สัญจร | การซ่อมแซม เบื้องต้น | งบประมาณ (ล้านบาท) | ภาพประกอบ |
|-----|---|---------------|--|-----------------|--------------|---------------------------------|-----------------------|---|
| 9 | สก.2052 แยกทางหลวงหมายเลข 33 - บ้านแก่งไทร อ.เมืองสระแก้ว | 1+500 - 3+500 | น้ำไหลกัดเซาะผิวจราจร และคันทางชำรุดเสียหาย น้ำท่วมสูง 5 ซม. | ยังไม่ลด | ผ่านได้ | รอน้ำลด ติดตั้ง ป้ายเตือน | 9.800 |  |
| 10 | สก.4047 แยกทางหลวงหมายเลข 3067 - บ้านแสนสุข อ.อรัญประเทศ | 6+100 - 8+500 | น้ำไหลกัดเซาะผิวจราจร และคันทางชำรุดเสียหาย น้ำท่วมสูง 5 ซม. | ยังไม่ลด | ผ่านได้ | รอน้ำลด ติดตั้ง ป้ายเตือน | 12.000 |  |
| 11 | สก.4034 แยกทางหลวงหมายเลข 3462 - บ้านป่าระกำ อ.เมืองสระแก้ว | 0+000 - 1+400 | น้ำไหลกัดเซาะผิวจราจร และคันทางชำรุดเสียหาย น้ำท่วมสูง 5 ซม. | ยังไม่ลด | ผ่านได้ | รอน้ำลด ติดตั้ง ป้ายเตือน | 8.000 | อยู่ระหว่างสำรวจ |
| รวม | | 11 | โครงการ | | | | 102.080 | |

รายละเอียดงาน/โครงการในความรับผิดชอบของกรมทางหลวงชนบท

ตั้งแต่วันที่ 16 กรกฎาคม - 30 สิงหาคม 2558

ข้อมูล ณ วันที่ 30 สิงหาคม 2558

| ที่ | ชื่อสายทาง | ช่วง กม. | รายละเอียดความเสียหาย | สภาพ น้ำท่วม | การ สัญจร | การซ่อมแซม เบื้องต้น | งบประมาณ (ล้านบาท) | ภาพประกอบ |
|-----|---|---------------|---|-----------------|--------------|--------------------------|-----------------------|------------------|
| 1 | จังหวัด : สุพรรณบุรี สพ.3032 แยกทางหลวงหมายเลข 333 - บ้านโค้งบ่อแร่ อ.หนองหญ้าไซ | 4+100 - 4+300 | น้ำไหลกัดเซาะผิวจราจรและ ไหล่ทางชำรุดเสียหาย | ลดแล้ว | ผ่านได้ | ซ่อมแซม เรียบร้อยแล้ว | 5.000 | อยู่ระหว่างสำรวจ |
| รวม | | 1 | โครงการ | | | | 5.000 | |

รายละเอียดงาน/โครงการในความรับผิดชอบของกรมทางหลวงชนบท

ตั้งแต่วันที่ 16 กรกฎาคม - 30 สิงหาคม 2558



ข้อมูล ณ วันที่ 30 สิงหาคม 2558

| ที่ | ชื่อสายทาง | ช่วง กม. | รายละเอียดความเสียหาย | สภาพ น้ำท่วม | การ สัญจร | การซ่อมแซม เบื้องต้น | งบประมาณ (ล้านบาท) | ภาพประกอบ |
|-----|--|---------------|--------------------------------------|-----------------|--------------|--------------------------|-----------------------|---|
| 1 | จังหวัด : กระบี่ กบ.4023 แยกทางหลวงหมายเลข 4206 - บ้านคลองย่าหนัด อ.เกาะลันตา | 0+000 - 0+100 | น้ำไหลกัดเซาะไหล่ทาง ชำรุดเสียหาย | ลดแล้ว | ผ่านได้ | ซ่อมแซม เรียบร้อยแล้ว | 0.000 |  |
| รวม | | 1 | โครงการ | | | | 0.000 | |

รายละเอียดงาน/โครงการในความรับผิดชอบของกรมทางหลวงชนบท

ตั้งแต่วันที่ 16 กรกฎาคม - 30 สิงหาคม 2558

ข้อมูล ณ วันที่ 30 สิงหาคม 2558

| ที่ | ชื่อสายทาง | ช่วง กม. | รายละเอียดความเสียหาย | สภาพ น้ำท่วม | การ สัญจร | การซ่อมแซม เบื้องต้น | งบประมาณ (ล้านบาท) | ภาพประกอบ |
|-----|---|-----------------|---------------------------------------|-----------------|--------------|--------------------------|-----------------------|---|
| 1 | <u>จังหวัด : ตริง</u> ตง.4001 แยกทางหลวงหมายเลข 4046 - บ้านโคกเพลา อ.สีเกา, วังวิเศษ | 10+800 - 10+840 | น้ำไหลกัดเซาะผิวจราจร ชำรุดเสียหาย | ลดแล้ว | ผ่านได้ | ซ่อมแซม เรียบร้อยแล้ว | 0.000 |  |
| 2 | ตง.1013 แยกทางหลวงหมายเลข 4 - บ้านฉาง อ.วังวิเศษ | 8+600 - 8+750 | น้ำไหลกัดเซาะผิวจราจร ชำรุดเสียหาย | ลดแล้ว | ผ่านได้ | ซ่อมแซม เรียบร้อยแล้ว | 0.000 |  |
| รวม | | 2 | โครงการ | | | | 0.000 | |

รายละเอียดงาน/โครงการในความรับผิดชอบของกรมทางหลวงชนบท

ตั้งแต่วันที่ 16 กรกฎาคม - 30 สิงหาคม 2558

ข้อมูล ณ วันที่ 30 สิงหาคม 2558

| ที่ | ชื่อสายทาง | ช่วง กม. | รายละเอียดความเสียหาย | สภาพ น้ำท่วม | การ สัญจร | การซ่อมแซม เบื้องต้น | งบประมาณ (ล้านบาท) | ภาพประกอบ |
|-----|--|------------------------------------|---|-----------------|--------------|--------------------------|-----------------------|--|
| 1 | <u>จังหวัด : สตูล</u> สต.4010 แยกทางหลวงหมายเลข 4137 - บ้านปากคอก อ.ควนกาหลง, มะนัง | 19+850 - 19+900 21+800 - 21+900 | น้ำไหลกัดเซาะผิวจราจร และดิน Slide ปิดทับเส้นทาง | ลดแล้ว | ผ่านได้ | ซ่อมแซม เรียบร้อยแล้ว | 0.000 |  |
| 2 | สต.4036 แยกทางหลวงหมายเลข 4137 - บ้านผึ่ง 120 อ.ควนกาหลง, มะนัง | 5+600 - 5+620 | ดิน Slide ปิดทับเส้นทาง | ลดแล้ว | ผ่านได้ | ซ่อมแซม เรียบร้อยแล้ว | 0.000 |  |
| 3 | สต.5043 แยกทางหลวงชนบท สต.5041 - บ้านศาลเจ้า อ.ควนกาหลง, มะนัง | 9+020 - 9+050 | ดิน Slide ปิดทับเส้นทาง | ลดแล้ว | ผ่านได้ | ซ่อมแซม เรียบร้อยแล้ว | 0.000 |  |
| รวม | | 3 | โครงการ | | | | 0.000 | |