

ภาพรวมความเสียหายเนื่องจากอุทกภัย กรมทางหลวงชนบท

ช่วงวันที่ 16 กรกฎาคม - 5 สิงหาคม 2558

(ข้อมูล ณ วันที่ 5 สิงหาคม 2558)

พื้นที่ประสบอุทกภัย 6 จังหวัด

ที่	จังหวัด	จำนวน (สายทาง)	รหัสสายทาง	ผ่านได้ (สายทาง)	ผ่านไม่ได้ (สายทาง)	หมายเหตุ
1	แม่ฮ่องสอน					
	1.1 เกิดขึ้นใหม่	1	มส.4006	1	-	
	1.2 มีน้ำท่วมขัง	1	<u>มส.3017</u>	-	1	น้ำท่วมสูง 150 ซม.
	1.3 น้ำลดเข้าสู่ภาวะปกติ	1	มส.3004	1	-	
2	นครพนม					
	2.1 มีน้ำท่วมขัง	1	<u>นพ.4058</u>	-	1	น้ำท่วมสูง 150 ซม.
3	นครราชสีมา					
	3.1 น้ำลดเข้าสู่ภาวะปกติ	2	นม.2039, 3036	2	-	
4	บึงกาฬ					
	4.1 มีน้ำท่วมขัง	3	<u>บก.3004, 3013, 4001</u>	-	3	น้ำท่วมสูง 50 - 180 ซม.
	4.2 น้ำลดเข้าสู่ภาวะปกติ	1	บก.3006	1	-	
5	หนองคาย					
	5.1 มีน้ำท่วมขัง	1	<u>นค.3019</u>	-	1	น้ำท่วมสูง 50 - 150 ซม.
6	สตูล					
	6.1 น้ำลดเข้าสู่ภาวะปกติ	3	สต.4010, 4036, 5043	3	-	
	รวม	14		8	6	

1. ข้อมูลภาพรวม

ช่วงวันที่ 16 กรกฎาคม - 5 สิงหาคม 2558 จำนวน 14 สายทาง ใน 6 จังหวัด ต้องใช้งบประมาณแก้ไขเบื้องต้น 56.100 ล้านบาท

2. ข้อมูล ณ วันที่รายงาน

ปัจจุบันได้รับการแก้ไขโดยใช้งบประมาณฉุกเฉินเข้าสู่สภาพเปิดการจราจรเบื้องต้นได้แล้ว จำนวน 8 สายทาง และ 6 สายทาง อยู่ระหว่างดำเนินการแก้ไขเบื้องต้น (มส.3017, นพ.4058, บก.3004, 3013, 4001, นค.3019)

3. สายทางที่ไม่สามารถเปิดการจราจรได้

จังหวัดแม่ฮ่องสอน (จำนวน 1 สายทาง)

1. มส.3017 แยกทางหลวงหมายเลข 105 - บ้านสบโขง อ.สบเมย จ.แม่ฮ่องสอน (น้ำท่วมสูง 150 ซม.)

จังหวัดนครพนม (จำนวน 1 สายทาง)

1. นพ.4058 แยกทางหลวงหมายเลข 2346 - บ้านดอนมะจ่าง อ.นาหว้า, ศรีสงคราม จ.นครพนม (น้ำท่วมสูง 150 ซม.)

จังหวัดบึงกาฬ (จำนวน 3 สายทาง)

1. บก.3004 แยกทางหลวงหมายเลข 212 - บ้านโนนสะแบง อ.ปากคาด, โข่งพิสัย จ.บึงกาฬ (น้ำท่วมสูง 100 ซม.)

2. บก.3013 แยกทางหลวงหมายเลข 212 - บ้านหนองขาม อ.บึงกาฬ, โข่งพิสัย จ.บึงกาฬ (น้ำท่วมสูง 50 ซม.)

3. บก.4001 แยกทางหลวงหมายเลข 2095 - บ้านดอนอุดม อ.โข่งพิสัย, บึงกาฬ จ.บึงกาฬ (น้ำท่วมสูง 50 - 180 ซม.)



จังหวัดหนองคาย (จำนวน 1 สายทาง)

1. นค.3019 แยกทางหลวงหมายเลข 212 - บ้านดอนตูม (ดอนหนองคาย) อ.รัตนวาปี, ฝ่าวัว จ.หนองคาย (น้ำท่วมสูง 50 - 150 ซม.)

รายละเอียดงาน/โครงการในความรับผิดชอบของกรมทางหลวงชนบท

ข้อมูล ณ วันที่ 5 สิงหาคม 2558



สายทางที่ผ่านไม่ได้

ที่	ชื่อสายทาง	ช่วง กม.	รายละเอียดความเสียหาย	สภาพ น้ำท่วม	การ สัญจร	การซ่อมแซม เบื้องต้น	งบประมาณ (ล้านบาท)	ภาพประกอบ
1	<u>จังหวัด : แม่ฮ่องสอน</u> มส.3017 แยกทางหลวงหมายเลข 105 - บ้านสบโขง อ.สบเมย	1+000 - 2+000	น้ำไหลกัดเซาะผิวจราจร และคันทางชำรุดเสียหาย น้ำท่วมสูง 150 ซม.	ยังไม่ลด	ผ่านไม่ได้	รอน้ำลด ติดตั้ง ป้ายเตือน	0.000	
2	<u>จังหวัด : นครพนม</u> นพ.4058 แยกทางหลวงหมายเลข 2346 - บ้านดอนมะจ่าง อ.นาหว้า, ศรีสงคราม	4+000 - 4+600	น้ำไหลกัดเซาะผิวจราจร และคันทางชำรุดเสียหาย น้ำท่วมสูง 150 ซม.	ยังไม่ลด	ผ่านไม่ได้	รอน้ำลด ติดตั้ง ป้ายเตือน	20.000	
3	<u>จังหวัด : บึงกาฬ</u> บก.3004 แยกทางหลวงหมายเลข 212 - บ้านโนนสะแบง อ.ปากคาด, โซ่พิสัย	13+450 - 13+600	น้ำไหลกัดเซาะผิวจราจร และคันทางชำรุดเสียหาย น้ำท่วมสูง 100 ซม.	ยังไม่ลด	ผ่านไม่ได้	รอน้ำลด ติดตั้ง ป้ายเตือน	1.500	

รายละเอียดงาน/โครงการในความรับผิดชอบของกรมทางหลวงชนบท

ข้อมูล ณ วันที่ 5 สิงหาคม 2558

สายทางที่ผ่านไม่ได้

ที่	ชื่อสายทาง	ช่วง กม.	รายละเอียดความเสียหาย	สภาพ น้ำท่วม	การ สัญจร	การซ่อมแซม เบื้องต้น	งบประมาณ (ล้านบาท)	ภาพประกอบ
4	บก.3013 แยกทางหลวงหมายเลข 212 - บ้านหนองขาม อ.บึงกาฬ, โขงพิสัย	13+900 - 14+100 27+700 - 28+000	น้ำไหลกัดเซาะผิวจราจร และคันทางชำรุดเสียหาย น้ำท่วมสูง 50 ซม.	ยังไม่ลด	ผ่านไม่ได้	รอน้ำลาด ติดตั้ง ป้ายเตือน	3.600	
5	บก.4001 แยกทางหลวงหมายเลข 2095 - บ้านดอนอุดม อ.โขงพิสัย, บึงกาฬ	2+900 - 3+000 18+000 - 18+800 20+000 - 20+300	น้ำไหลกัดเซาะผิวจราจร และคันทางชำรุดเสียหาย น้ำท่วมสูง 50 - 180 ซม.	ยังไม่ลด	ผ่านไม่ได้	รอน้ำลาด ติดตั้ง ป้ายเตือน	12.000	
6	จังหวัด : หนองคาย นค.3019 แยกทางหลวงหมายเลข 212 - บ้านตูม (ตอนหนองคาย) อ.รัตนวาปี, ฝ่าวไร่	3+850 - 4+000 5+300 - 5+750	น้ำไหลกัดเซาะผิวจราจร และคันทางชำรุดเสียหาย น้ำท่วมสูง 50 - 150 ซม.	ยังไม่ลด	ผ่านไม่ได้	รอน้ำลาด ติดตั้ง ป้ายเตือน	0.000	
รวม		6	โครงการ				37.100	

สรุปรายละเอียดโครงการที่ได้รับความเสียหายจากอุทกภัย

กรมทางหลวงชนบท กระทรวงคมนาคม

ที่	ภาค	จำนวน สายทาง	สภาพน้ำท่วม		การสัญจร		การซ่อมแซมเบื้องต้น		ไม่เสียหาย (สายทาง)	สายทางที่ต้องได้รับการช่วยเหลือเร่งด่วน	
			ลดแล้ว	ยังไม่ลด	ผ่านได้	ผ่านไม่ได้	อยู่ระหว่าง ดำเนินการ	ซ่อมแซมชั่วคราว เรียบร้อยแล้ว		จำนวน	งบประมาณ (ลบ.)
1	เหนือ	3	2	1	2	1	1	2	0	3	8.500
2	ตะวันออกเฉียงเหนือ	8	3	5	3	5	5	3	0	8	47.600
3	ใต้	3	3	0	3	0	0	3	0	3	0.000
รวม		14	8	6	8	6	6	8	0	14	56.100

สรุปรายละเอียดโครงการที่ได้รับความเสียหายจากอุทกภัย

ระหว่างวันที่ 16 กรกฎาคม - 5 สิงหาคม 2558

ภาคเหนือ

ที่	จังหวัด	จำนวน สายทาง	สภาพน้ำท่วม		การสัญจร		การซ่อมแซมเบื้องต้น		ไม่เสียหาย (สายทาง)	สายทางที่ต้องได้รับการช่วยเหลือเร่งด่วน	
			ลดแล้ว	ยังไม่ลด	ผ่านได้	ผ่านไม่ได้	อยู่ระหว่าง ดำเนินการ	ซ่อมแซมชั่วคราว เรียบร้อยแล้ว		จำนวน	งบประมาณ (ลบ.)
1	แม่ฮ่องสอน	3	2	1	2	1	1	2	-	3	8.500
รวม		3	2	1	2	1	1	2	0	3	8.500

สรุปรายละเอียดโครงการที่ได้รับความเสียหายจากอุทกภัย

ระหว่างวันที่ 16 กรกฎาคม - 5 สิงหาคม 2558

ภาคตะวันออกเฉียงเหนือ

ที่	จังหวัด	จำนวน สายทาง	สภาพน้ำท่วม		การสัญจร		การซ่อมแซมเบื้องต้น		ไม่เสียหาย (สายทาง)	สายทางที่ต้องได้รับการช่วยเหลือเร่งด่วน	
			ลตแล้ว	ยังไม่ลต	ผ่านได้	ผ่านไม่ได้	อยู่ระหว่าง ดำเนินการ	ซ่อมแซมชั่วคราว เรียบร้อยแล้ว		จำนวน	งบประมาณ (ลบ.)
1	นครพนม	1	-	1	-	1	1	-	-	1	20.000
2	นครราชสีมา	2	2	-	2	-	-	2	-	2	9.000
3	บึงกาฬ	4	1	3	1	3	3	1	-	4	18.600
4	หนองคาย	1	-	1	-	1	1	-	-	1	0.000
รวม		8	3	5	3	5	5	3	0	8	47.600




สรุปรายละเอียดโครงการที่ได้รับความช่วยเหลือจากอุทกภัย

ระหว่างวันที่ 16 กรกฎาคม - 5 สิงหาคม 2558

ภาคใต้

ที่	จังหวัด	จำนวน สายทาง	สภาพน้ำท่วม		การสัญจร		การซ่อมแซมเบื้องต้น		ไม่เสียหาย (สายทาง)	สายทางที่ต้องได้รับการช่วยเหลือเร่งด่วน	
			ลดแล้ว	ยังไม่ลด	ผ่านได้	ผ่านไม่ได้	อยู่ระหว่าง ดำเนินการ	ซ่อมแซมชั่วคราว เรียบร้อยแล้ว		จำนวน	งบประมาณ (ลบ.)
1	สตูล	3	3	-	3	-	-	3		3	0.000
รวม		3	3	0	3	0	0	3	0	3	0.000


รายละเอียดงาน/โครงการในความรับผิดชอบของกรมทางหลวงชนบท
ตั้งแต่วันที่ 16 กรกฎาคม - 5 สิงหาคม 2558
ข้อมูล ณ วันที่ 5 สิงหาคม 2558

ที่	ชื่อสายทาง	ช่วง กม.	รายละเอียดความเสียหาย	สภาพ น้ำท่วม	การ สัญจร	การซ่อมแซม เบื้องต้น	งบประมาณ (ล้านบาท)	ภาพประกอบ
1	จังหวัด : แม่ฮ่องสอน มส.3004 แยกทางหลวงหมายเลข 105 - บ้านแม่สามแลบ อ.สบเมย	4+075 - 12+780 เป็นช่วง ๆ	น้ำไหลกัดเซาะผิวจราจร คันทางชำรุดเสียหาย และดิน Slide ปิดทับเส้นทาง	ลดแล้ว	ผ่านได้	ซ่อมแซม เรียบร้อยแล้ว	8.500	
2	มส.3017 แยกทางหลวงหมายเลข 105 - บ้านสบโขง อ.สบเมย	1+000 - 2+000	น้ำไหลกัดเซาะผิวจราจร และคันทางชำรุดเสียหาย น้ำท่วมสูง 150 ซม.	ยังไม่ลด	ผ่านไม่ได้	รอน้ำลด ติดตั้ง ป้ายเตือน	0.000	
3	มส.4006 แยกทางหลวงหมายเลข 1266 - บ้านห้วยผักไผ่ อ.แม่ลาน้อย	6+500 - 10+035 เป็นช่วง ๆ	ดิน Slide ปิดทับเส้นทาง	ลดแล้ว	ผ่านได้	ซ่อมแซม เรียบร้อยแล้ว	0.000	
รวม		3	โครงการ				8.500	

รายละเอียดงาน/โครงการในความรับผิดชอบของกรมทางหลวงชนบท

ตั้งแต่วันที่ 16 กรกฎาคม - 5 สิงหาคม 2558

ข้อมูล ณ วันที่ 5 สิงหาคม 2558

ที่	ชื่อสายทาง	ช่วง กม.	รายละเอียดความเสียหาย	สภาพ น้ำท่วม	การ สัญจร	การซ่อมแซม เบื้องต้น	งบประมาณ (ล้านบาท)	ภาพประกอบ
1	จังหวัด : นครพนม นพ.4058 แยกทางหลวงหมายเลข 2346 - บ้านดอนมะจ่าง อ.นาหว้า, ศรีสงคราม	4+000 - 4+600	น้ำไหลกัดเซาะผิวจราจร และคันทางชำรุดเสียหาย น้ำท่วมสูง 150 ซม.	ยังไม่ลด	ผ่านไม่ได้	รอน้ำลด ติดตั้ง ป้ายเตือน	20.000	
รวม		1	โครงการ				20.000	

รายละเอียดงาน/โครงการในความรับผิดชอบของกรมทางหลวงชนบท

ตั้งแต่วันที่ 16 กรกฎาคม - 5 สิงหาคม 2558

ข้อมูล ณ วันที่ 5 สิงหาคม 2558

ที่	ชื่อสายทาง	ช่วง กม.	รายละเอียดความเสียหาย	สภาพ น้ำท่วม	การ สัญจร	การซ่อมแซม เบื้องต้น	งบประมาณ (ล้านบาท)	ภาพประกอบ
1	จังหวัด : นครราชสีมา นม.2039 แยกทางหลวงหมายเลข 24 - บ้านท่าช้าง - บ้านจักราช อ.หนองบุญมาก, เฉลิมพระเกียรติ	30+450 - 31+250	น้ำไหลกัดเซาะคันทางบริเวณ ท่อลอดเดิมชำรุดเสียหาย	ลดแล้ว	ผ่านได้	ซ่อมแซม เรียบร้อยแล้ว	4.500	
2	นม.3036 แยกทางหลวงหมายเลข 226 - บ้านพิมาย อ.จักราช, พิมาย	6+400 - 6+480	น้ำไหลกัดเซาะคันทางบริเวณ ท่อลอดเดิมชำรุดเสียหาย	ลดแล้ว	ผ่านได้	ซ่อมแซม เรียบร้อยแล้ว	4.500	
รวม		2	โครงการ				9.000	

รายละเอียดงาน/โครงการในความรับผิดชอบของกรมทางหลวงชนบท

ตั้งแต่วันที่ 16 กรกฎาคม - 5 สิงหาคม 2558


ข้อมูล ณ วันที่ 5 สิงหาคม 2558

ที่	ชื่อสายทาง	ช่วง กม.	รายละเอียดความเสียหาย	สภาพ น้ำท่วม	การ สัญจร	การซ่อมแซม เบื้องต้น	งบประมาณ (ล้านบาท)	ภาพประกอบ
1	จังหวัด : บึงกาฬ บก.3004 แยกทางหลวงหมายเลข 212 - บ้านโนนสะแบง อ.ปากคาด, โഴ่งพิสัย	13+450 - 13+600	น้ำไหลกัดเซาะผิวจราจร และคันทางชำรุดเสียหาย น้ำท่วมสูง 100 ซม.	ยังไม่ลด	ผ่านไม่ได้	รอน้ำลด ติดตั้ง ป้ายเตือน	1.500	
2	บก.3006 แยกทางหลวงหมายเลข 212 - บ้านนาขาม อ.บึงกาฬ, โഴ่งพิสัย	18+150 - 18+300	น้ำไหลกัดเซาะไหล่ทาง ชำรุดเสียหาย	ลดแล้ว	ผ่านได้	ซ่อมแซม เรียบร้อยแล้ว	1.500	
3	บก.3013 แยกทางหลวงหมายเลข 212 - บ้านหนองขาม อ.บึงกาฬ, โซ่งพิสัย	13+900 - 14+100 27+700 - 28+000	น้ำไหลกัดเซาะผิวจราจร และคันทางชำรุดเสียหาย น้ำท่วมสูง 50 ซม.	ยังไม่ลด	ผ่านไม่ได้	รอน้ำลด ติดตั้ง ป้ายเตือน	3.600	
4	บก.4001 แยกทางหลวงหมายเลข 2095 - บ้านดอนอุดม อ.โซ่งพิสัย, บึงกาฬ	2+900 - 3+000 18+000 - 18+800 20+000 - 20+300	น้ำไหลกัดเซาะผิวจราจร และคันทางชำรุดเสียหาย น้ำท่วมสูง 50 - 180 ซม.	ยังไม่ลด	ผ่านไม่ได้	รอน้ำลด ติดตั้ง ป้ายเตือน	12.000	
รวม		4	โครงการ				18.600	

รายละเอียดงาน/โครงการในความรับผิดชอบของกรมทางหลวงชนบท

ตั้งแต่วันที่ 16 กรกฎาคม - 5 สิงหาคม 2558




ข้อมูล ณ วันที่ 5 สิงหาคม 2558

ที่	ชื่อสายทาง	ช่วง กม.	รายละเอียดความเสียหาย	สภาพ น้ำท่วม	การ สัญจร	การซ่อมแซม เบื้องต้น	งบประมาณ (ล้านบาท)	ภาพประกอบ
1	จังหวัด : หนองคาย นค.3019 แยกทางหลวงหมายเลข 212 - บ้านตูม (ตอนหนองคาย) อ.รัตนวาปี, ฝ่้าไร่	3+850 - 4+000 5+300 - 5+750	น้ำไหลกัดเซาะผิวจราจร และคันทางชำรุดเสียหาย น้ำท่วมสูง 50 - 150 ซม.	ยังไม่ลด	ผ่านไม่ได้	รอน้ำลด ติดตั้ง ป้ายเตือน	0.000	
รวม		1	โครงการ				0.000	

รายละเอียดงาน/โครงการในความรับผิดชอบของกรมทางหลวงชนบท

ตั้งแต่วันที่ 16 กรกฎาคม - 5 สิงหาคม 2558

ข้อมูล ณ วันที่ 5 สิงหาคม 2558

ที่	ชื่อสายทาง	ช่วง กม.	รายละเอียดความเสียหาย	สภาพ น้ำท่วม	การ สัญจร	การซ่อมแซม เบื้องต้น	งบประมาณ (ล้านบาท)	ภาพประกอบ
1	<u>จังหวัด : สตูล</u> สต.4010 แยกทางหลวงหมายเลข 4137 - บ้านปากคอก อ.ควนกาหลง, มะนัง	19+850 - 19+900 21+800 - 21+900	น้ำไหลกัดเซาะผิวจราจร และดิน Slide ปิดทับเส้นทาง	ลดแล้ว	ผ่านได้	ซ่อมแซม เรียบร้อยแล้ว	0.000	
2	สต.4036 แยกทางหลวงหมายเลข 4137 - บ้านผึ่ง 120 อ.ควนกาหลง, มะนัง	5+600 - 5+620	ดิน Slide ปิดทับเส้นทาง	ลดแล้ว	ผ่านได้	ซ่อมแซม เรียบร้อยแล้ว	0.000	
3	สต.5043 แยกทางหลวงชนบท สต.5041 - บ้านศาลเจ้า อ.ควนกาหลง, มะนัง	9+020 - 9+050	ดิน Slide ปิดทับเส้นทาง	ลดแล้ว	ผ่านได้	ซ่อมแซม เรียบร้อยแล้ว	0.000	
รวม		3	โครงการ				0.000	